





LEGENDA

IZOFONY







-  Zasięgi przekroczeń dopuszczalnych wartości hałasu dla roku 2010 - pora nocy (50 dB)
-  Zasięgi przekroczeń dopuszczalnych wartości hałasu dla roku 2010 - pora dnia (55 dB)
-  Zasięgi przekroczeń dopuszczalnych wartości hałasu dla roku 2010 - pora dnia (60 dB)
-  Zasięgi przekroczeń dopuszczalnych wartości hałasu dla roku 2025 - pora nocy (50 dB)
-  Zasięgi przekroczeń dopuszczalnych wartości hałasu dla roku 2025 - pora dnia (55 dB)
-  Zasięgi przekroczeń dopuszczalnych wartości hałasu dla roku 2025 - pora dnia (60 dB)

IZOLINIE DWUTLENKU AZOTU



-  Zasięgi przekroczeń dopuszczalnych poziomów NO₂ (40 µg/m³) w powietrzu dla roku 2010
-  Zasięgi przekroczeń dopuszczalnych poziomów NO₂ (40 µg/m³) w powietrzu dla roku 2025

ZABUDOWA

Zabudowa chroniona w zakresie klimatu akustycznego




-  Budynki mieszkalne
-  Szkoły, przedszkola
-  Szpitale, domy opieki
-  Ogródki działkowe
-  Cmentarze
-  Tereny zabudowy mieszkaniowej jednorodzinnej oraz zabudowy o niskiej intensywności (wyznaczone w MPZP lub Studium uwarunkowań i kierunków zagospodarowania przestrzennego)

Zabudowa niechroniona w zakresie klimatu akustycznego

-  Budynki gospodarcze
-  Budynki do wyburzenia



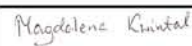

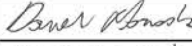

INNE

Elementy projektowanej autostrady A-2

-  Oś projektowanej autostrady A-2
-  Krawędź jezdni projektowanej autostrady, mosty, drogi serwisowe, wykopy i nasypy
-  Projektowany pas drogowy

Granice administracyjne

-  Granica województwa
-  Granica powiatu
-  Granica gminy
-  Rzeki

 sp. z o.o. BIURO EKSPERTYZ I PROJEKTÓW BUDOWNICTWA KOMUNIKACYJNEGO "EKKOM" Sp. z o.o. ul. Wadowicka 8i, 30-415 Kraków, tel./fax (012) 267-23-33, 269-65-40, e-mail: biuro@ek-kom.pl				
Inwestor:  Generalna Dyrekcja Dróg Krajowych i Autostrad Oddział w Łodzi ul. Roosevelta 9, 90 - 056 Łódź	Nazwa opracowania: Raport o oddziaływaniu na środowisko przedsięwzięcia p.n.: "Budowa autostrady A-2 na odcinku Stryków I (bez węzła) km 365+261,42 – granica woj. łódzkiego/mazowieckiego km 411+465,80"			
Tytuł rysunku: Klimat akustyczny oraz planowane wyburzenia				
Funkcja	Imię i Nazwisko	Podpis	Stadium	Skala
opracowała	mgr Magdalena Kwintal		DoŚU	1:5000
opracował	mgr Tomasz Szopa		Branża	Nr. Zał
sprawdzał	mgr Daniel Maranda		OŚ	Z 5
sprawdzała	mgr Aleksandra Zajac			
Warszawa, styczeń 2008 r.		nr umowy 2/12/U/2007		

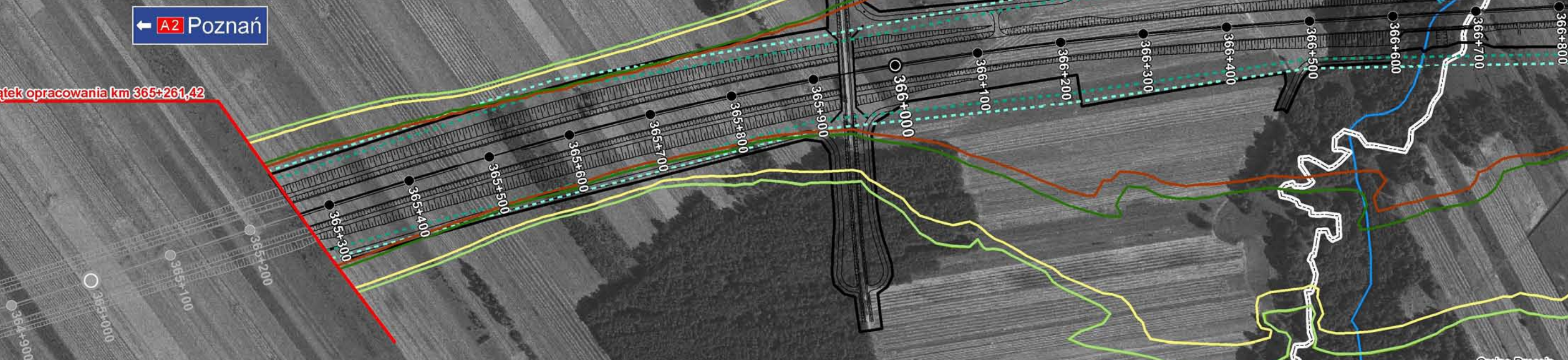


Nowostawy Górne

Gmina Stryków - obszar wiejski
Powiat zgierski

← **A2 Poznań**

Początek opracowania km 365+261,42



Gmina Dmosin
Powiat brzeziński



Nowostawy Dolne

MOP III "NOWOSTAWY"

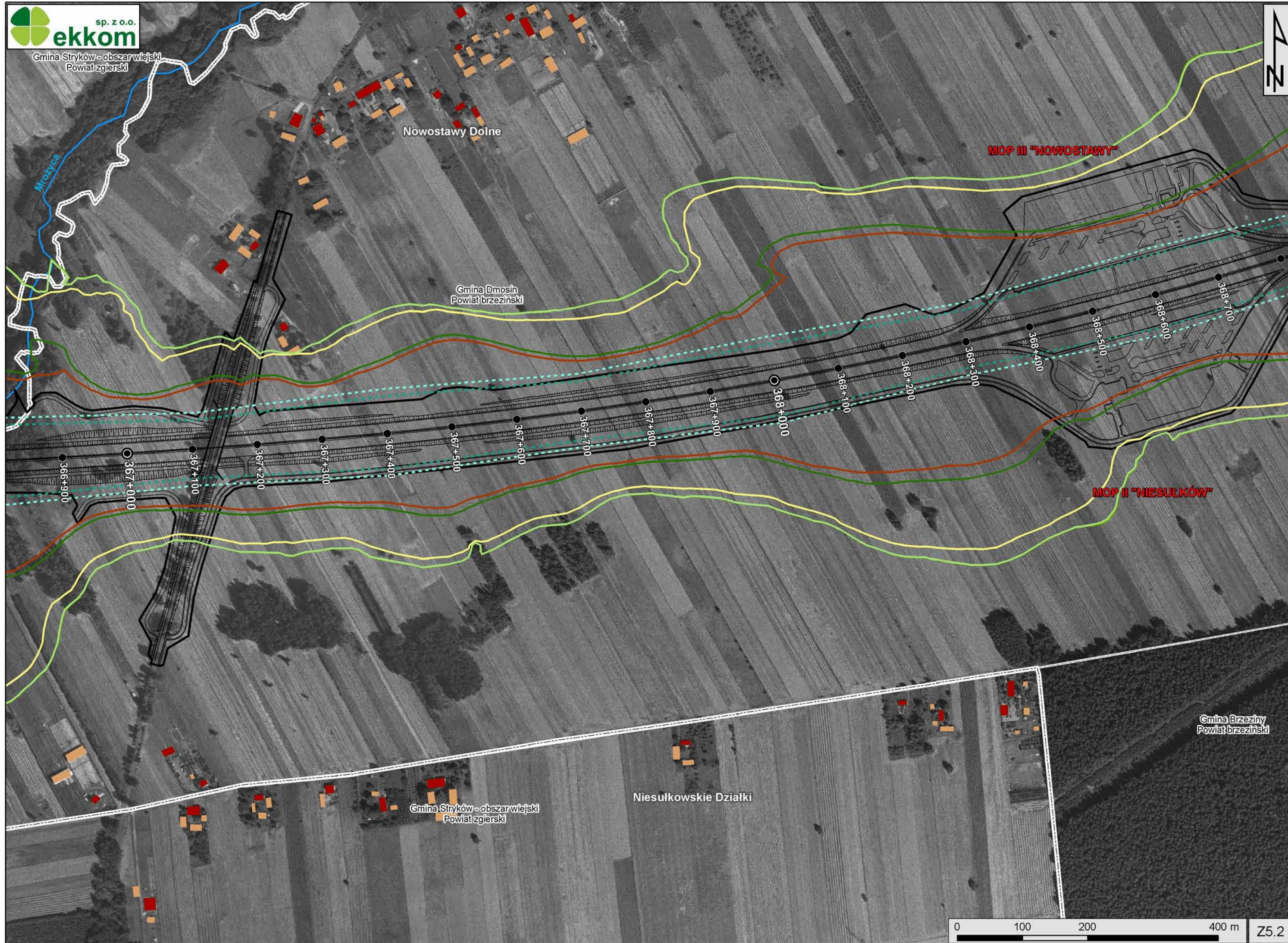
Gmina Dmosin
Powiat brzeziński


MOP II "NIESUŁKÓW"

Gmina Brzeziny
Powiat brzeziński

Niesułkowskie Działki

Gmina Stryków - obszar wiejski
Powiat zgierski






MOP III "NOWOSTAWY"


Kolonia Lubowidza


Gmina Dmosin
Powiat brzeziński

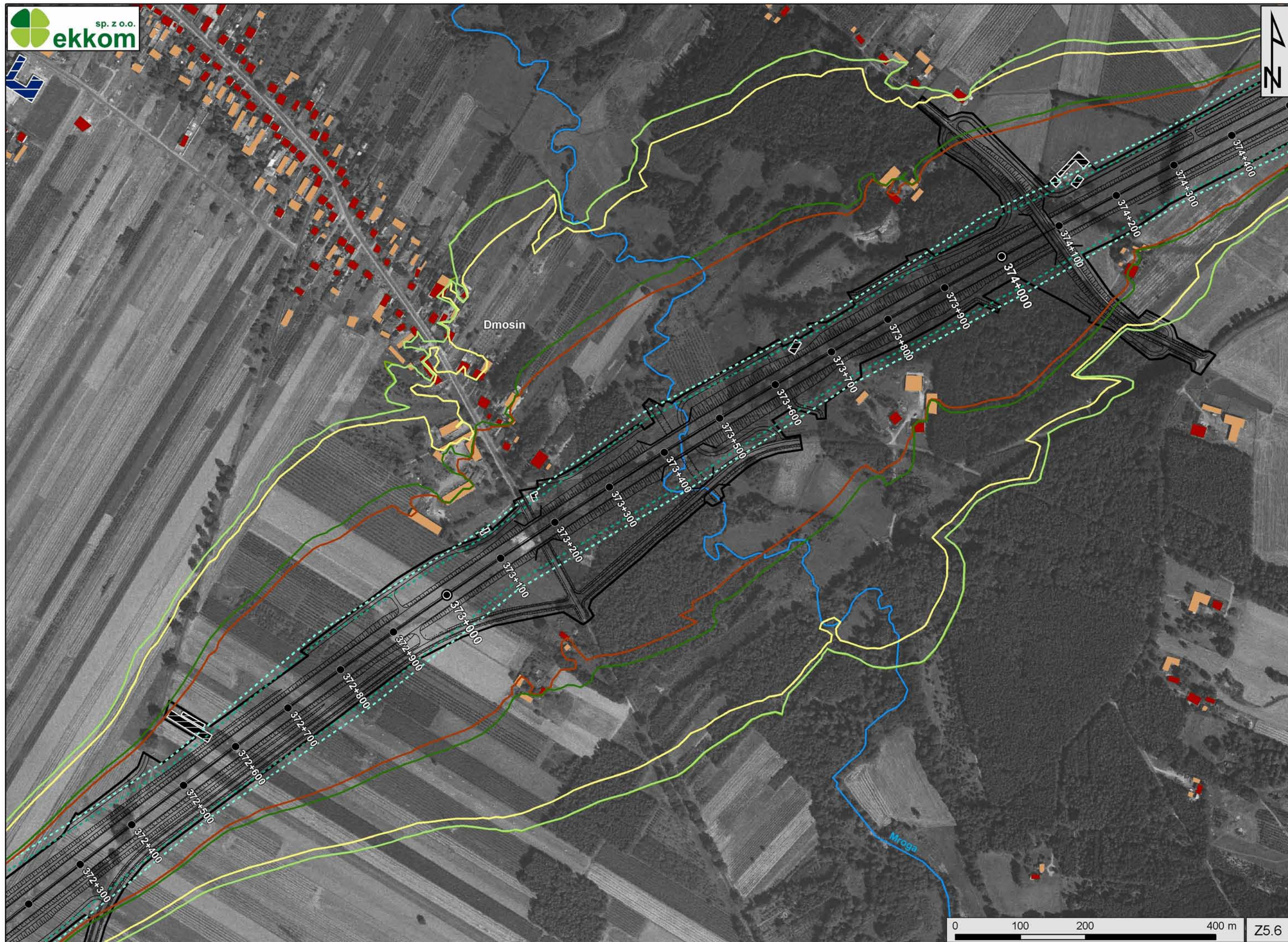
MOP II "NIESULKÓW"

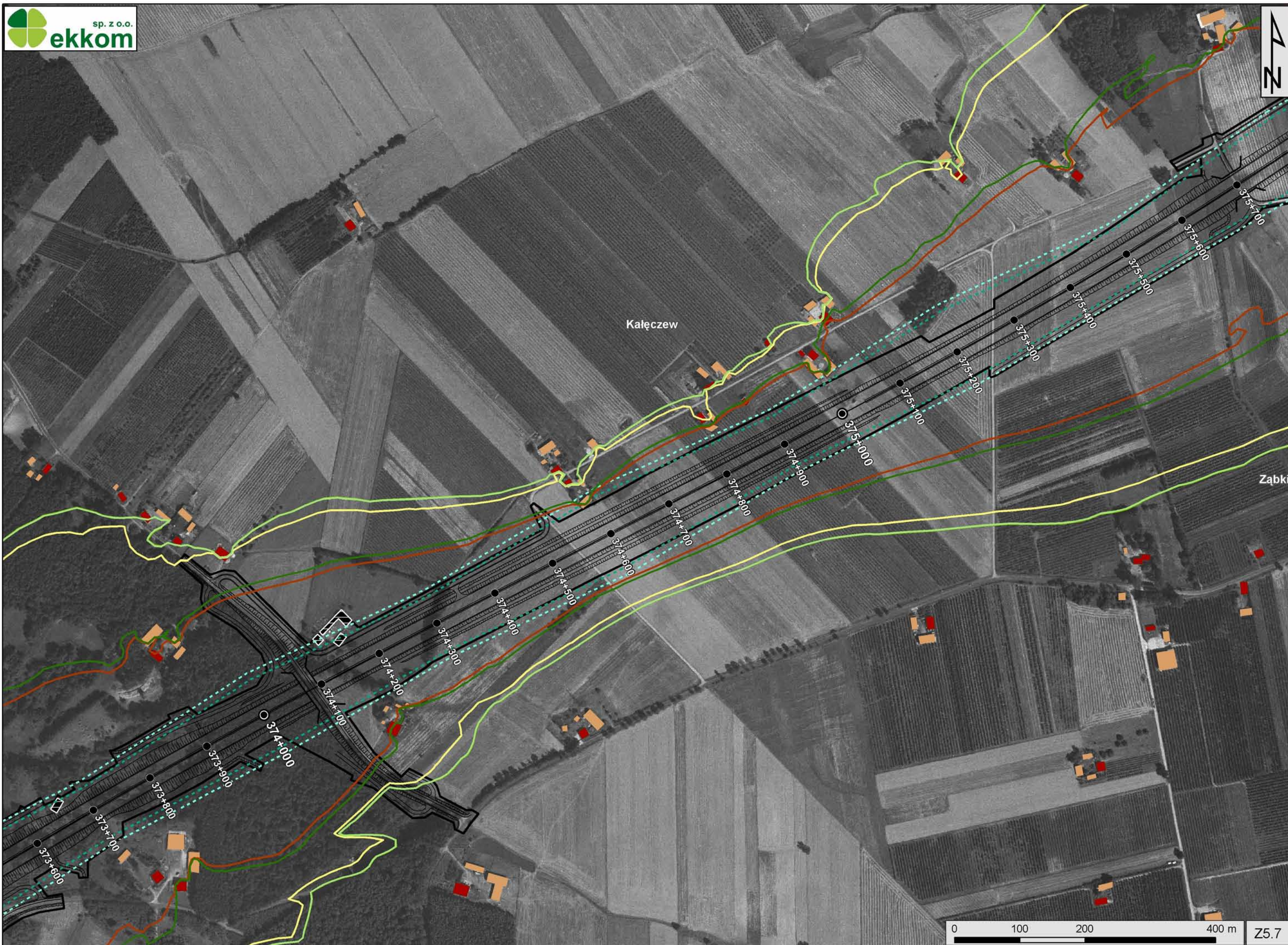
Gmina Brzeziny
Powiat brzeziński

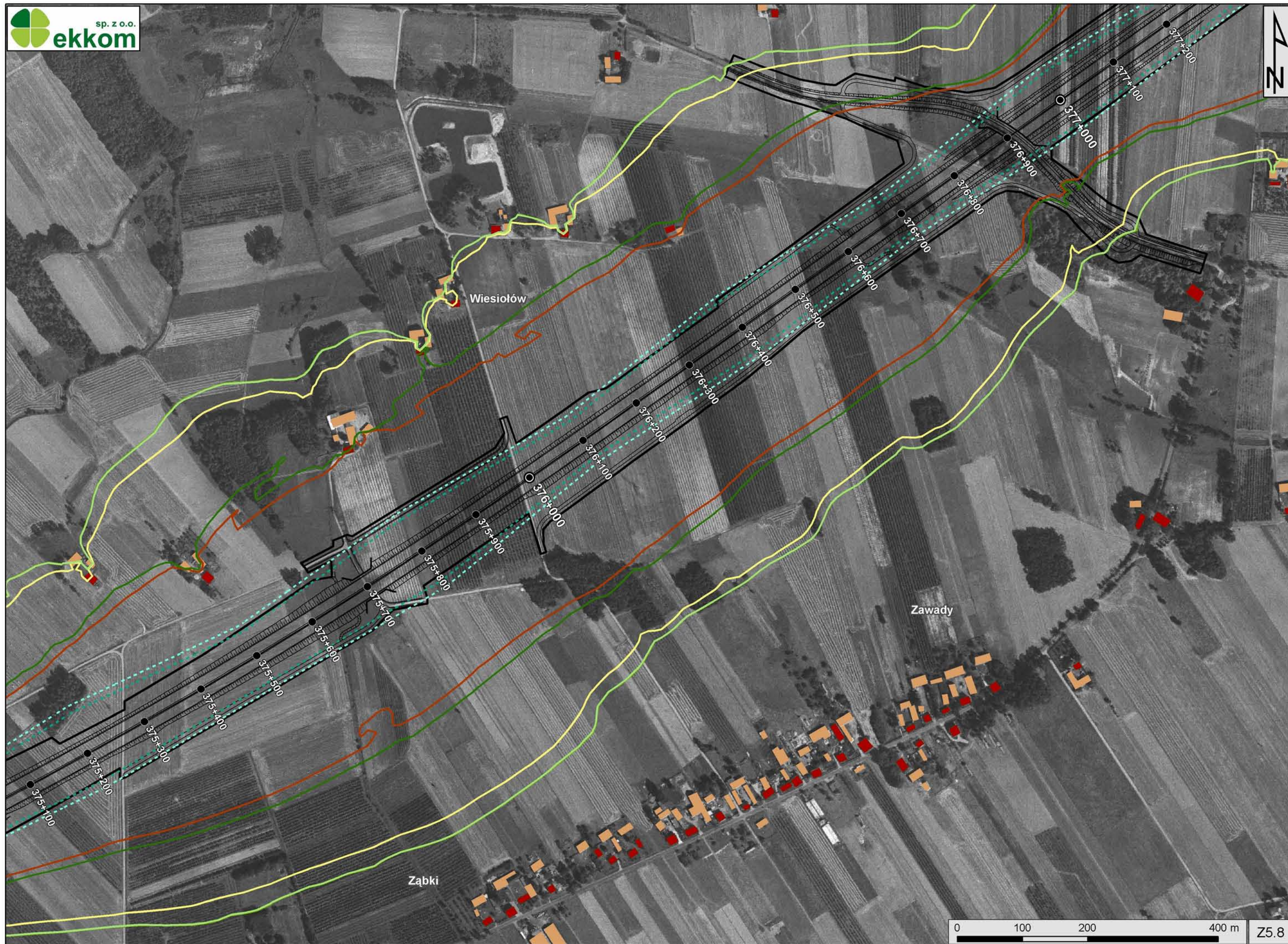










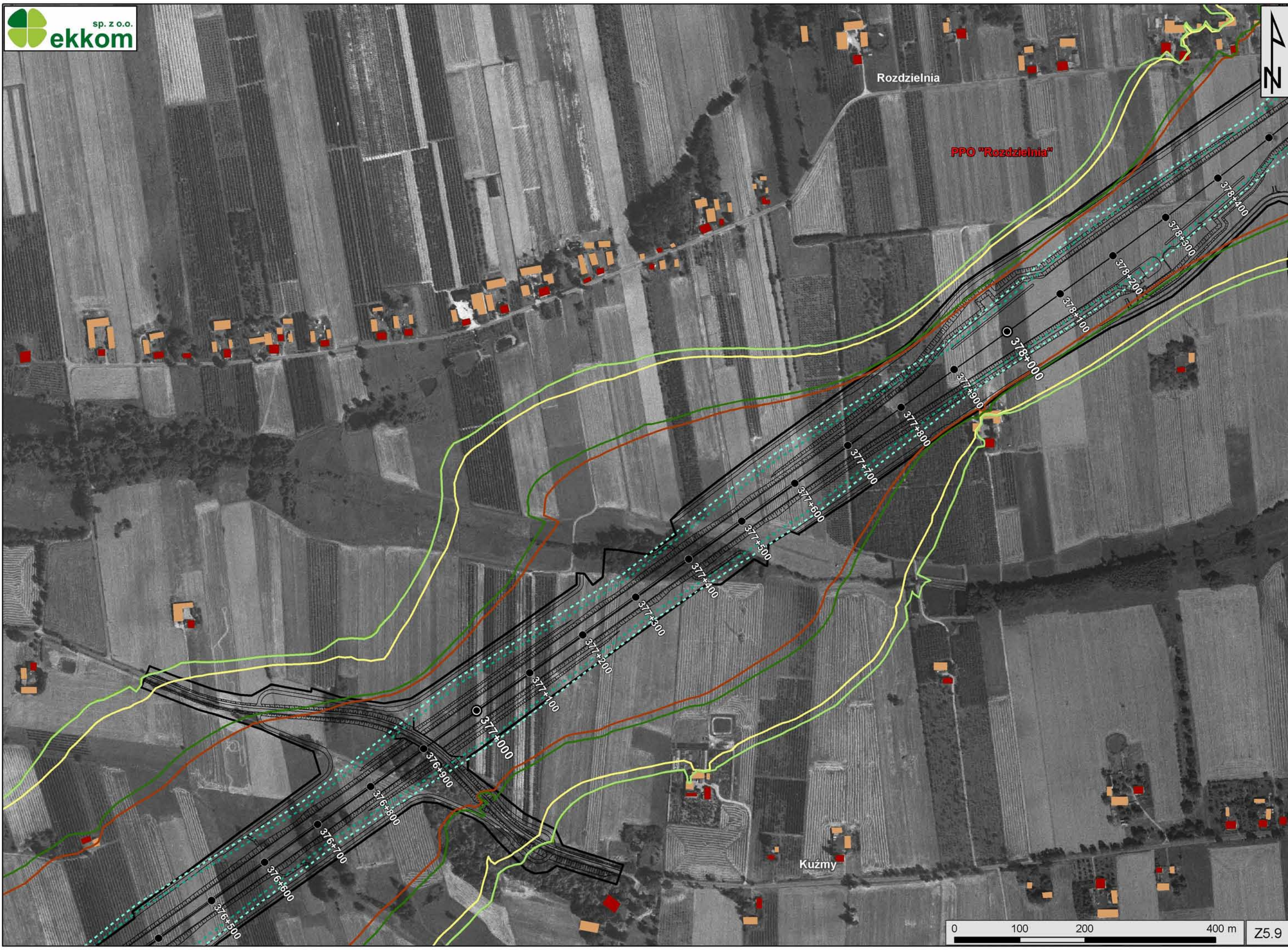


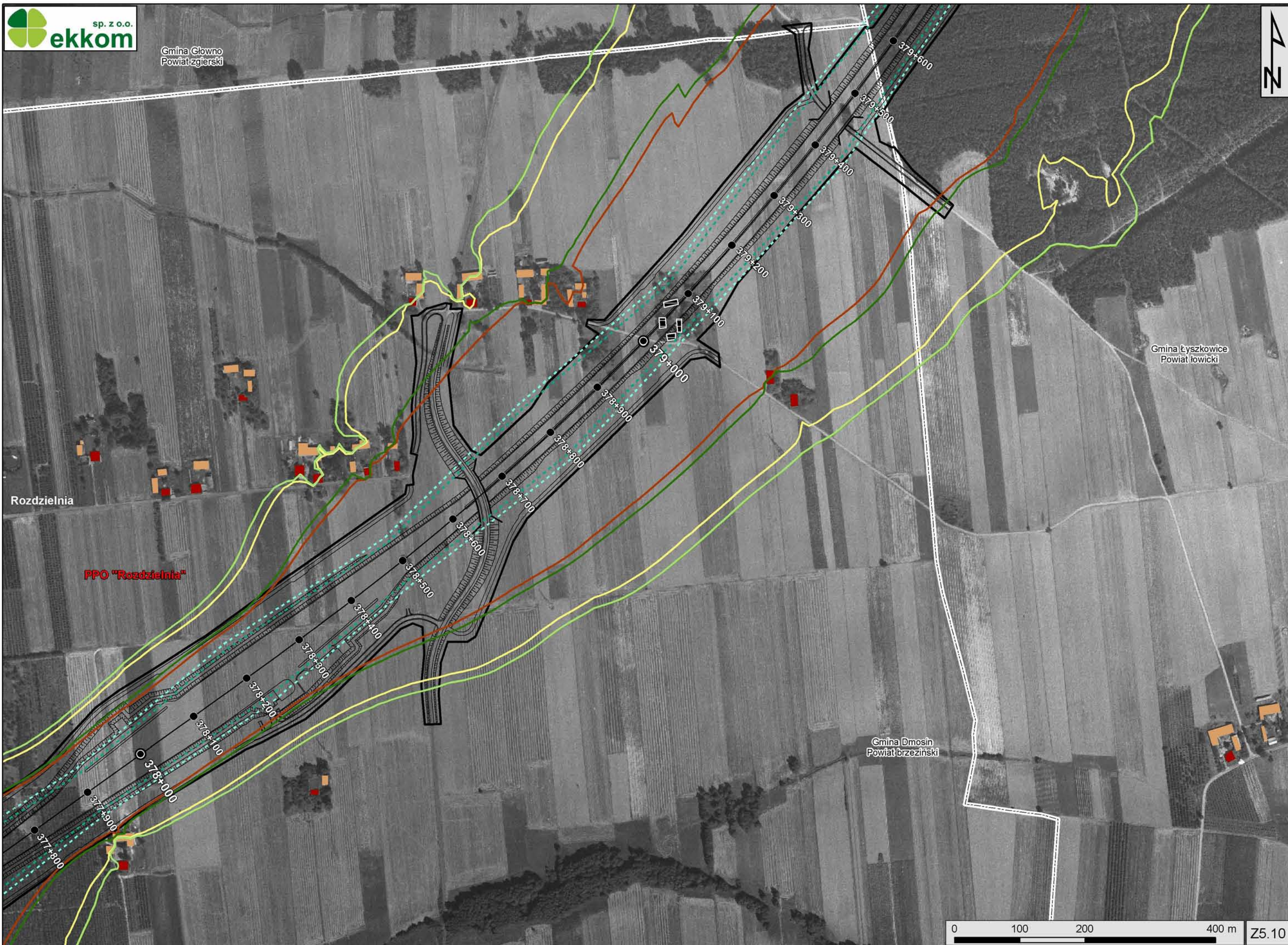


Rozdzielnia

PPO "Rozdzielnia"

Kuźmy





Rozdzielnia

PPO "Rozdzielnia"

Gmina Łyszkowice
Powiat łowicki

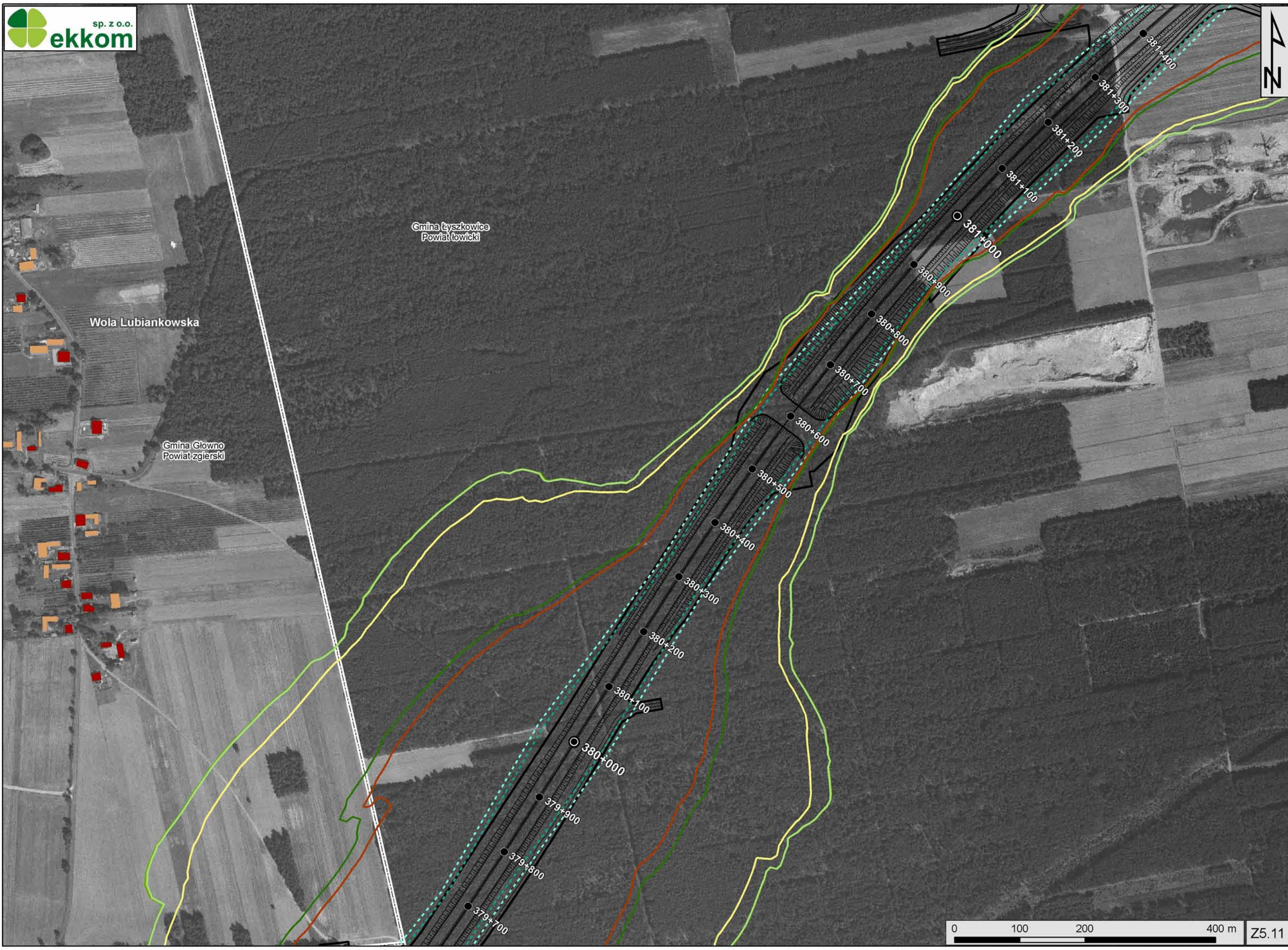
Gmina Dmosin
Powiat brzeziński



Gmina Łyszkowice
Powiat łowicki

Wola Lubiankowska

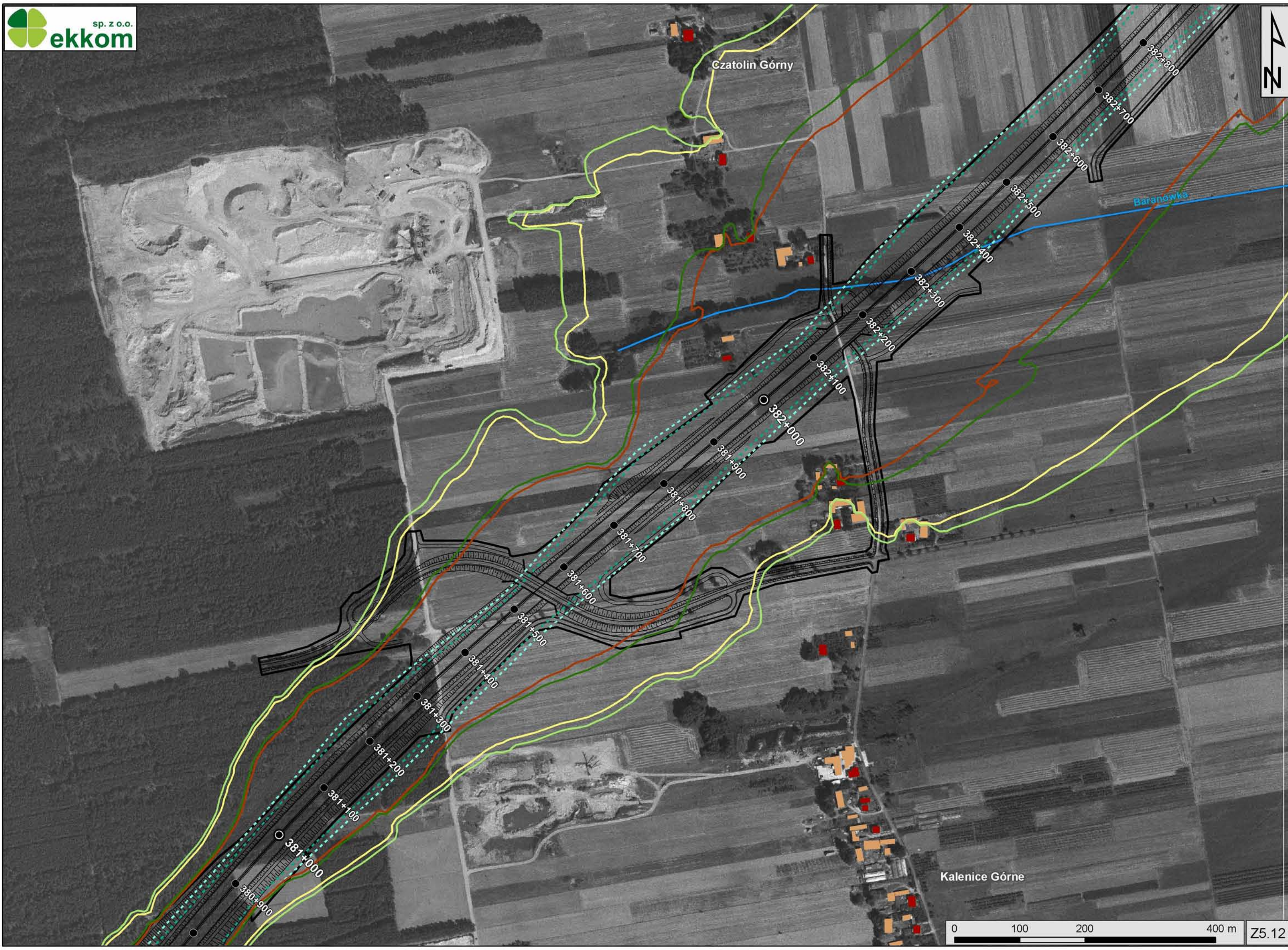
Gmina Głowno
Powiat zgierski

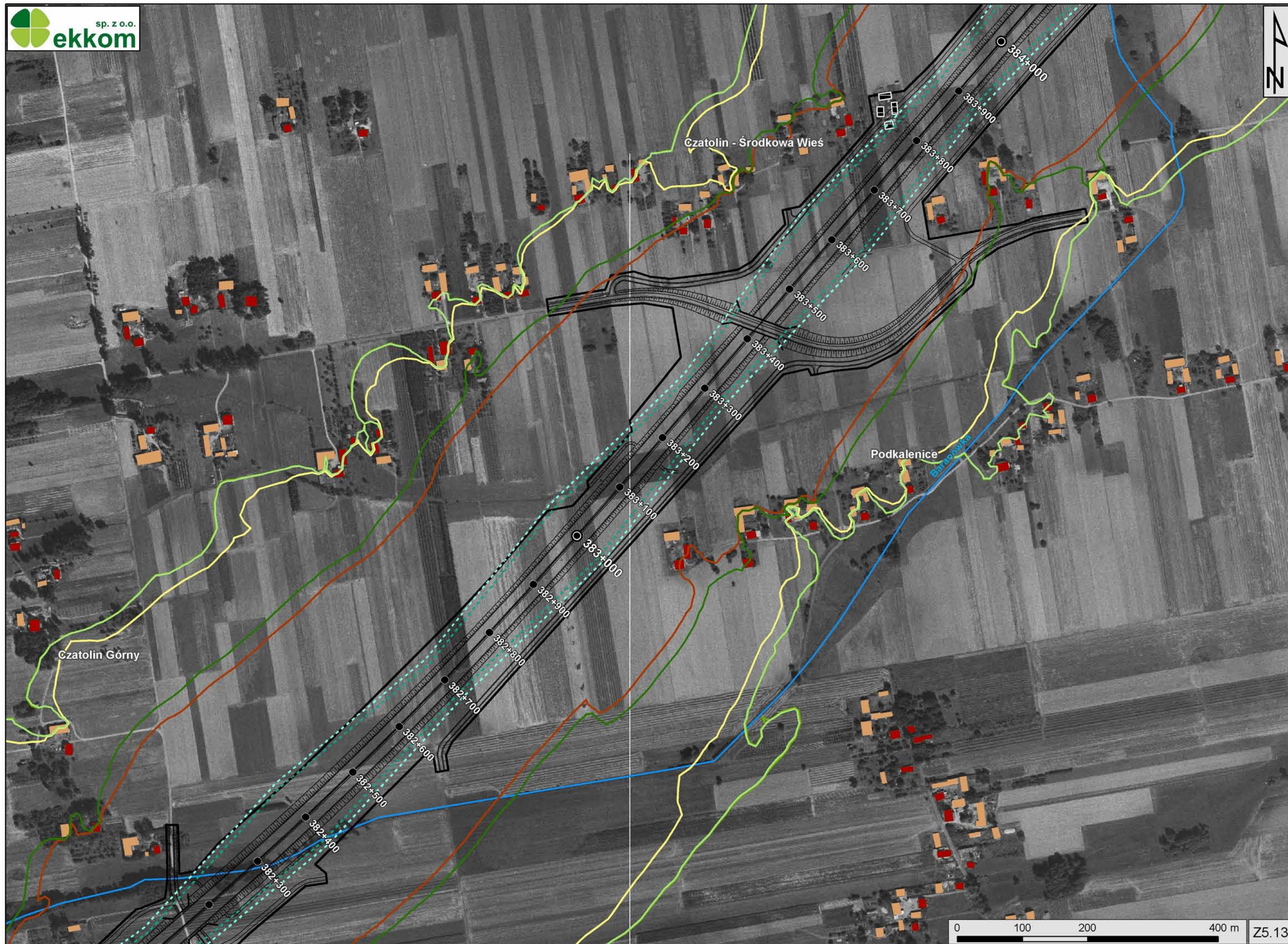



Czatolin Górny

Baranówka

Kalenice Górne









Nowa Wieś

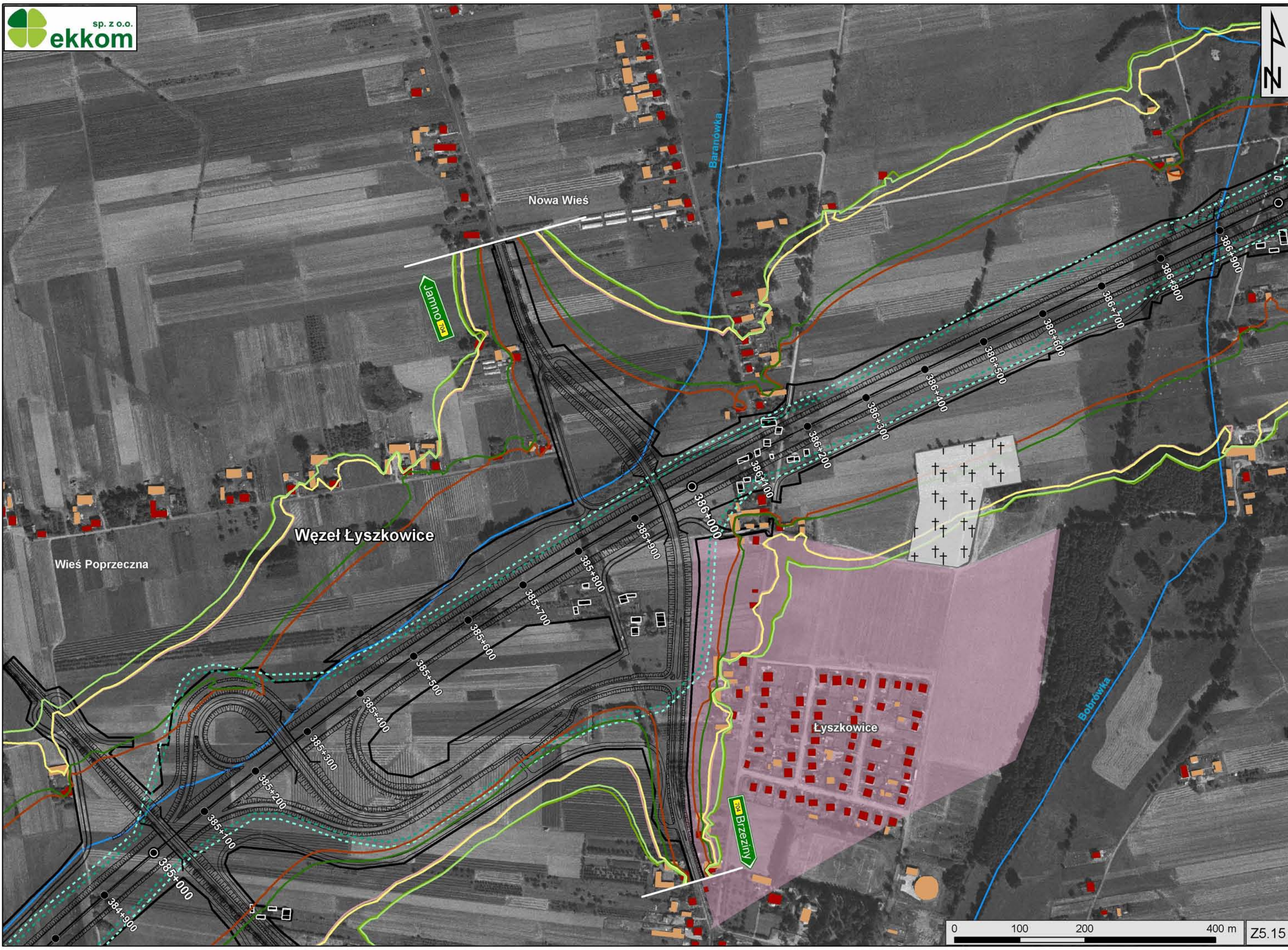
Jamno

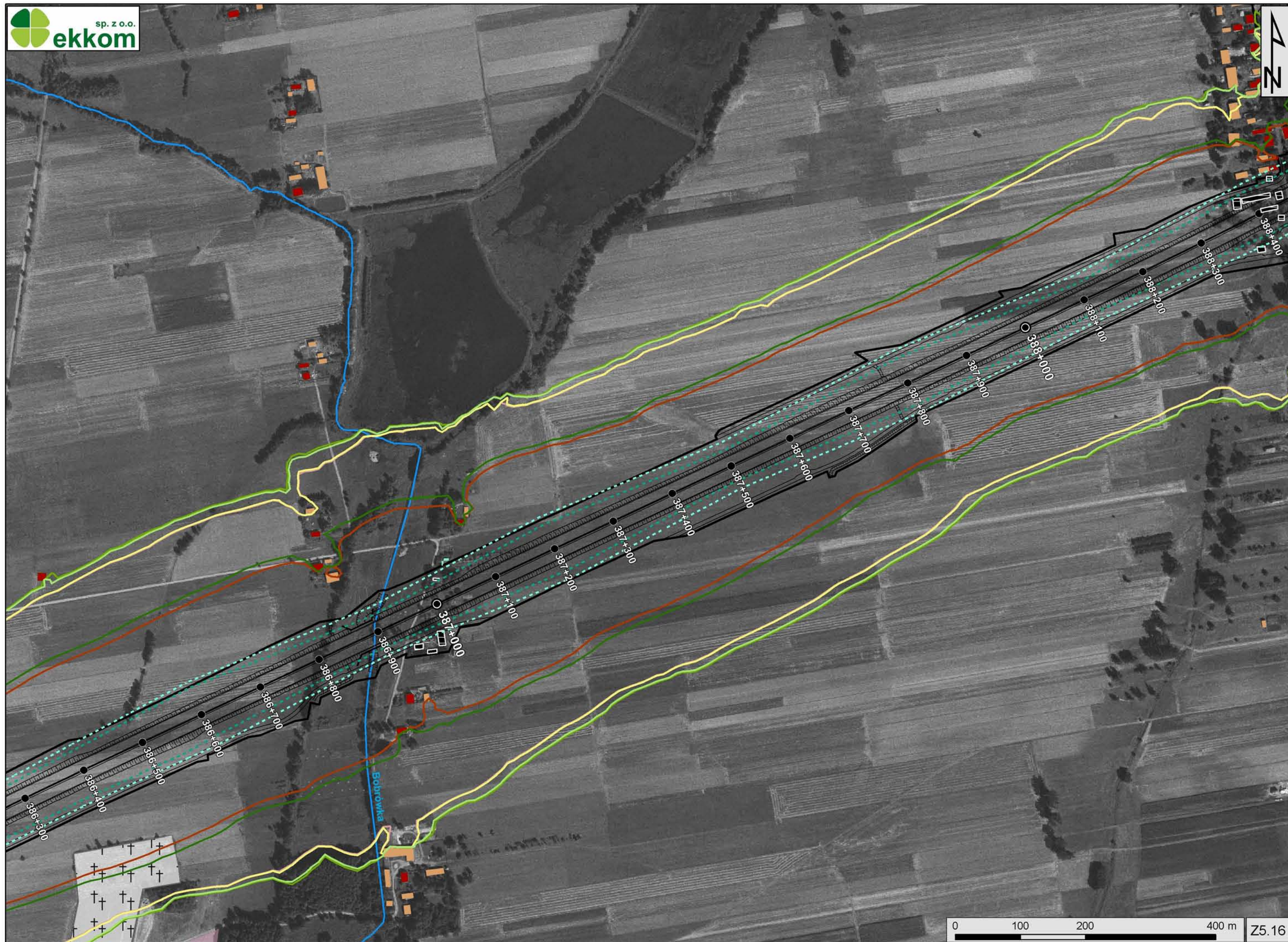
Węzeł Łyszkowice


Wieś Poprzeczna

Łyszkowice


Brzeziny

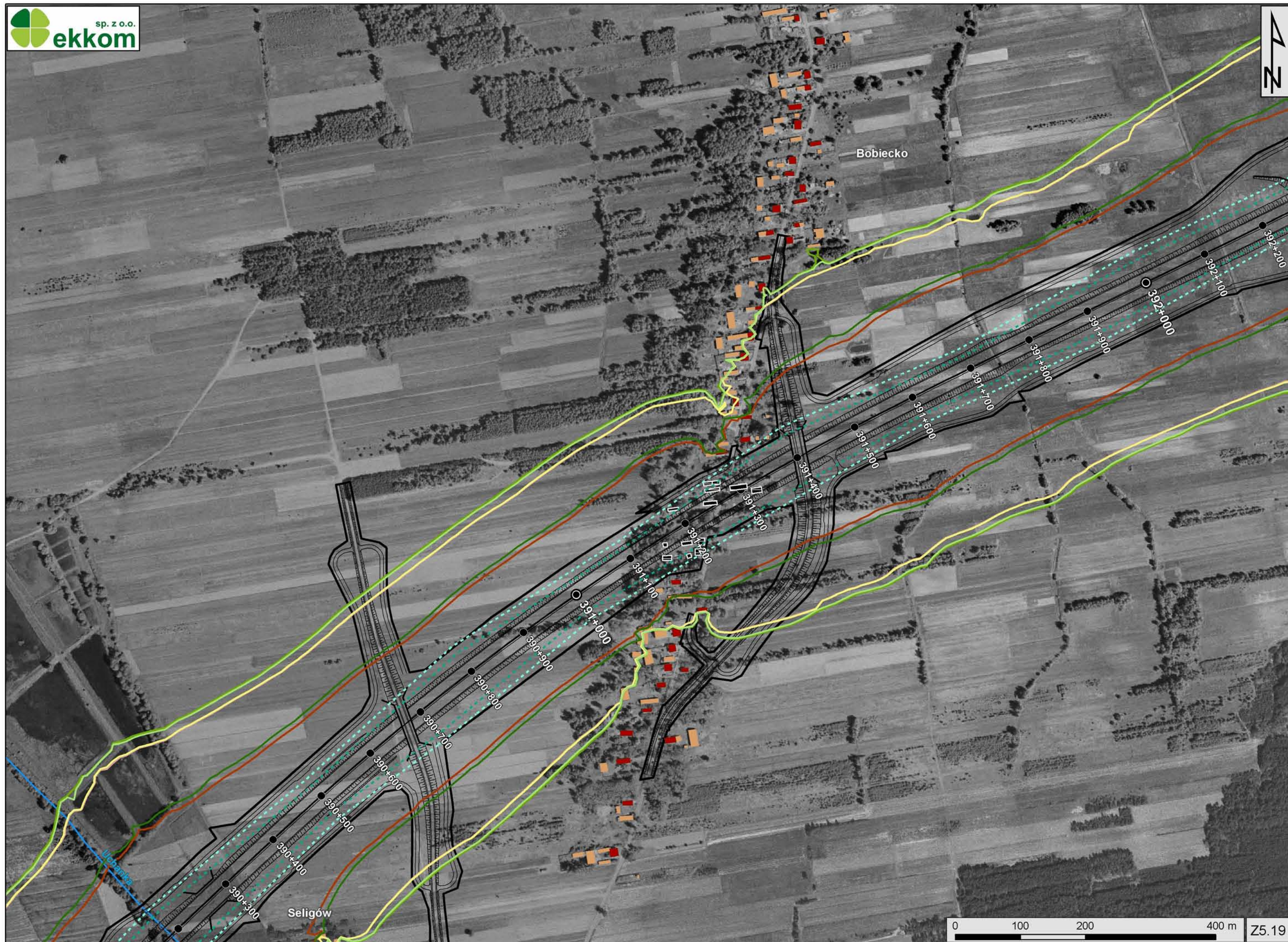






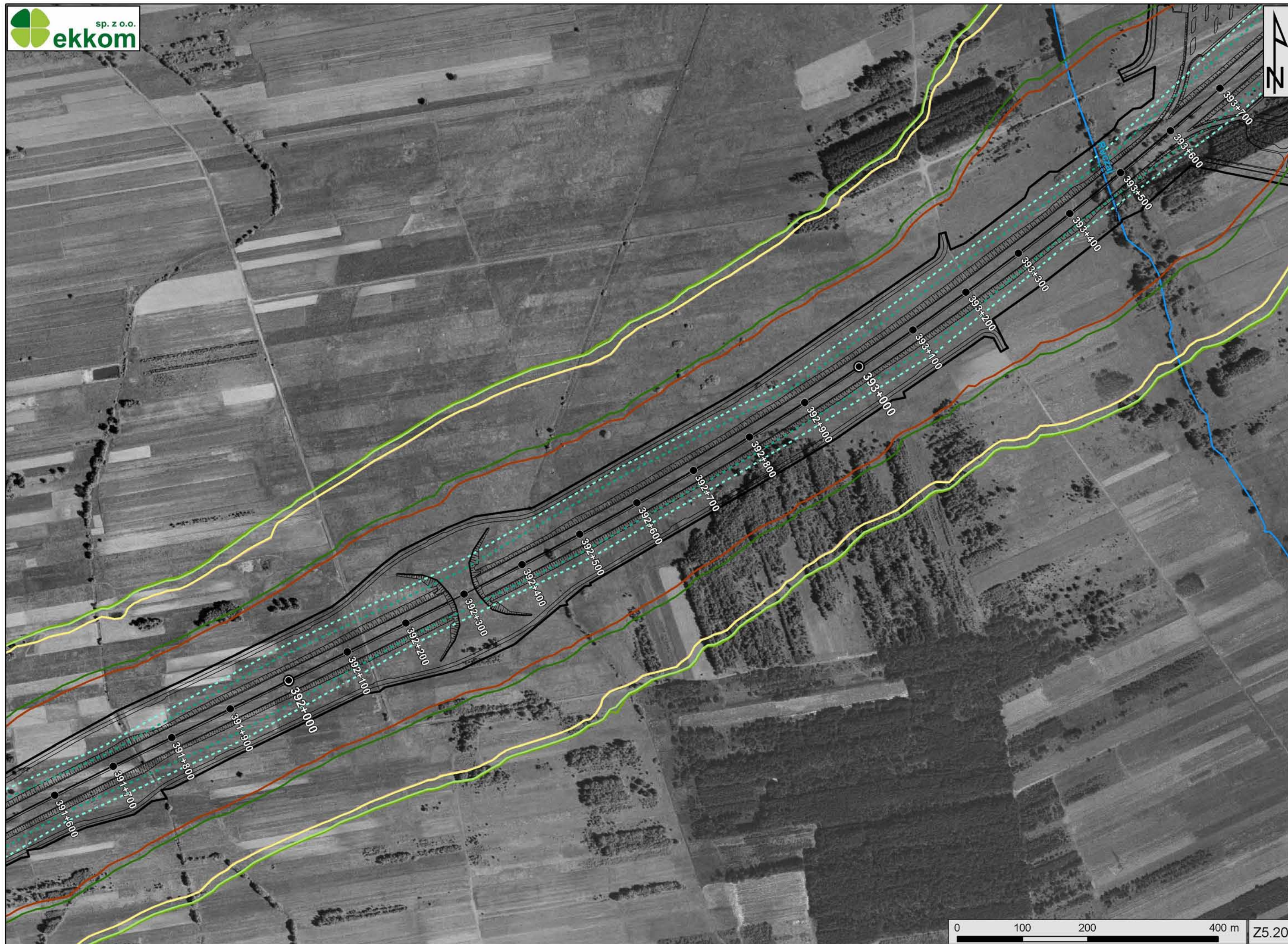
Łagów

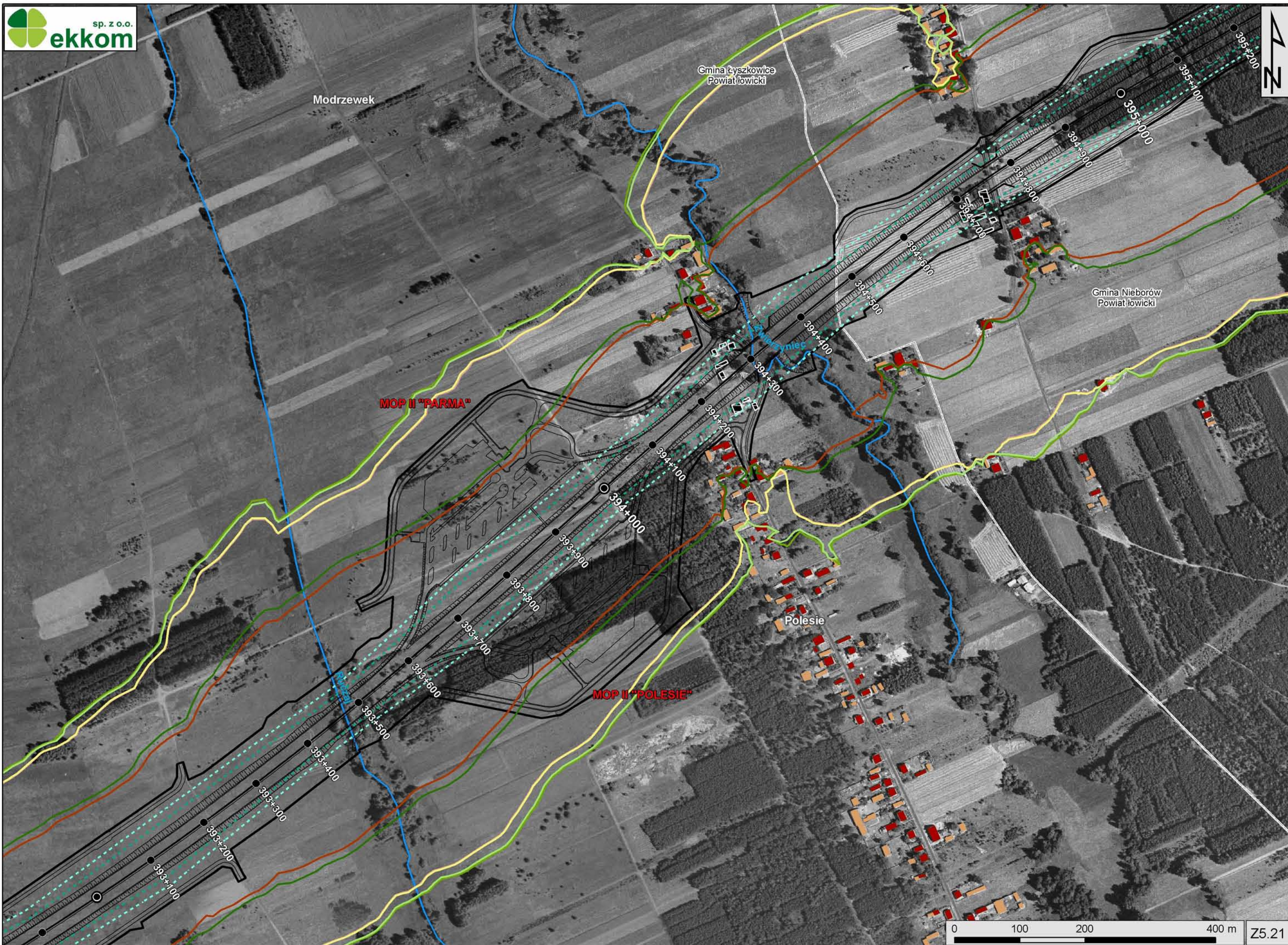




Bobiecko

Seligów





Modrzewek

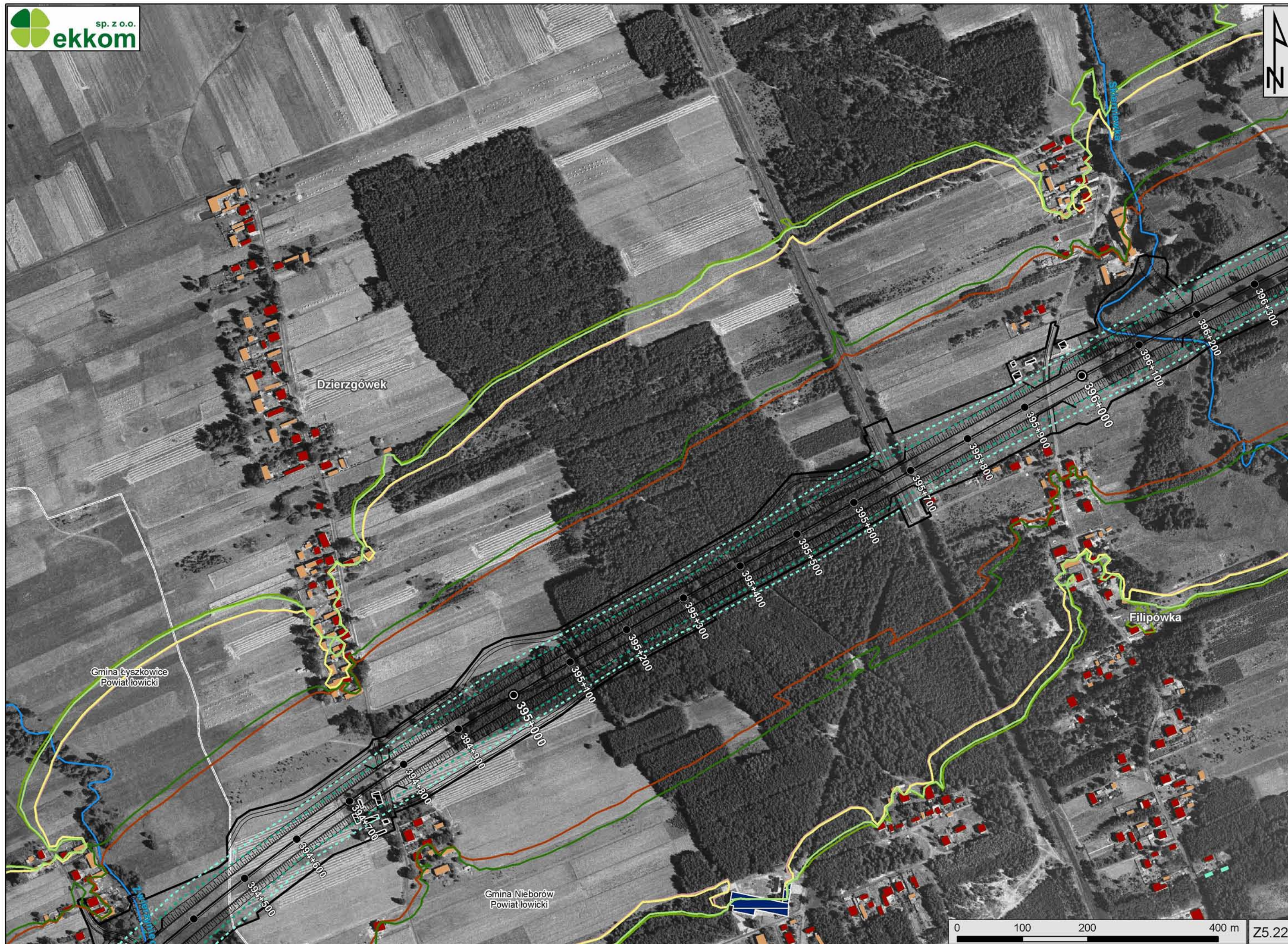
Gmina Łyszkowice
Powiat łowicki

Gmina Nieborów
Powiat łowicki

MOP II "PARMA"

MOP II "POLESIE"

Polesie



Gmina Łyszkowice
Powiat łowicki

Dzierzgówek

Filipówka

Gmina Nieborów
Powiat łowicki



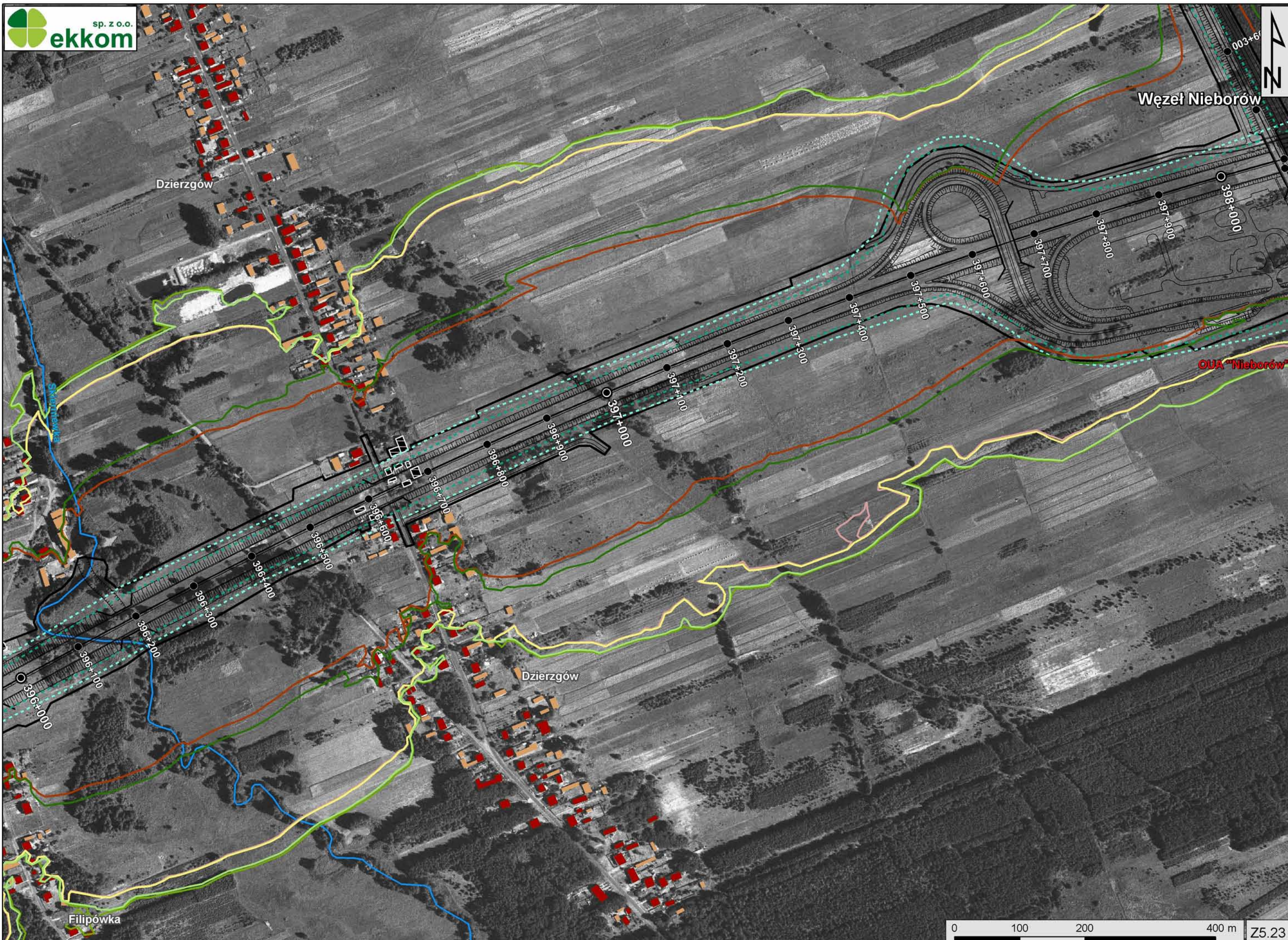
Węzeł Nieborów

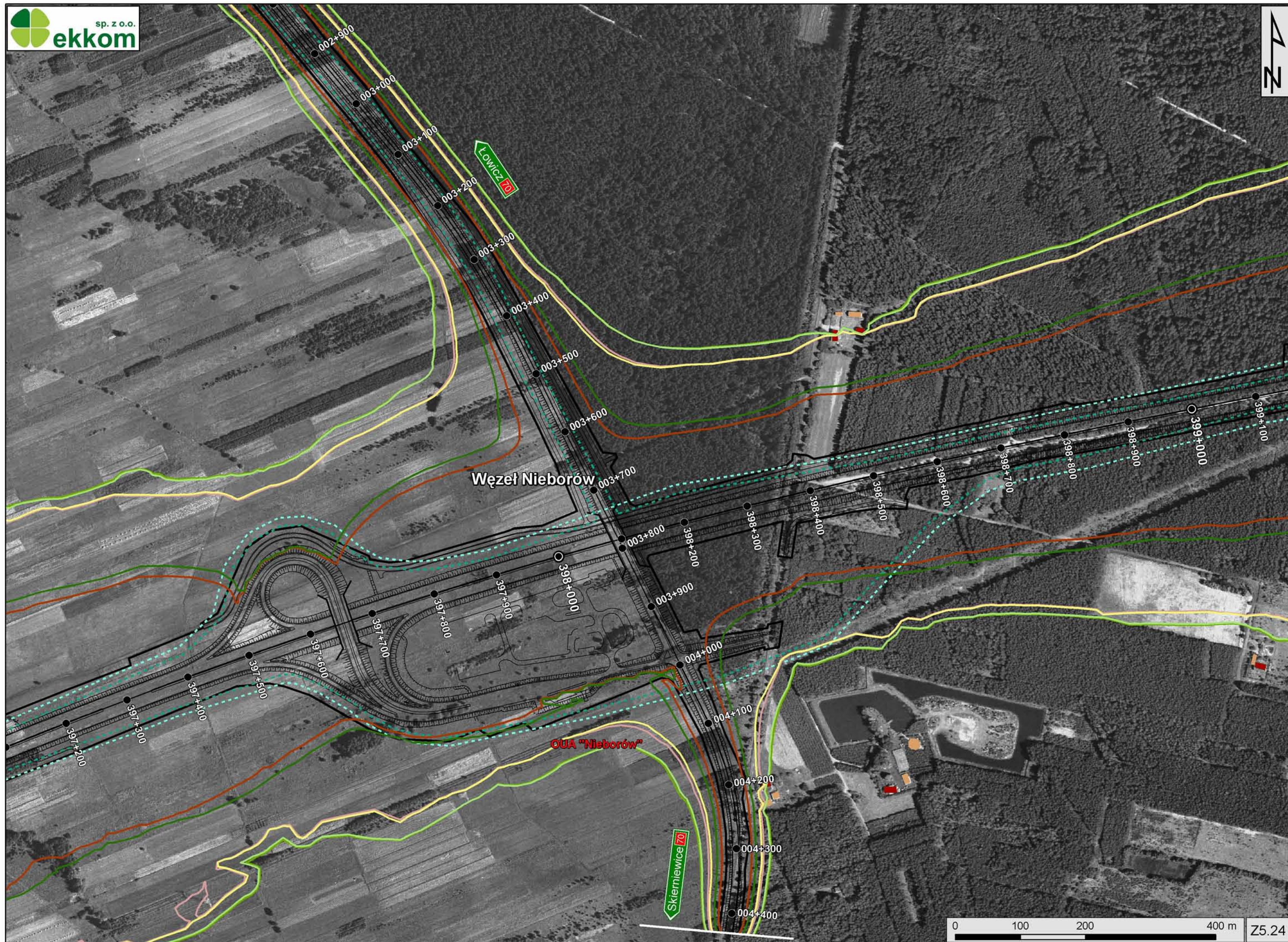
Dzierzgów

OUA "Nieborów"

Dzierzgów

Filipówka





Węzeł Nieborów

OUA "Nieborów"







Michalówek

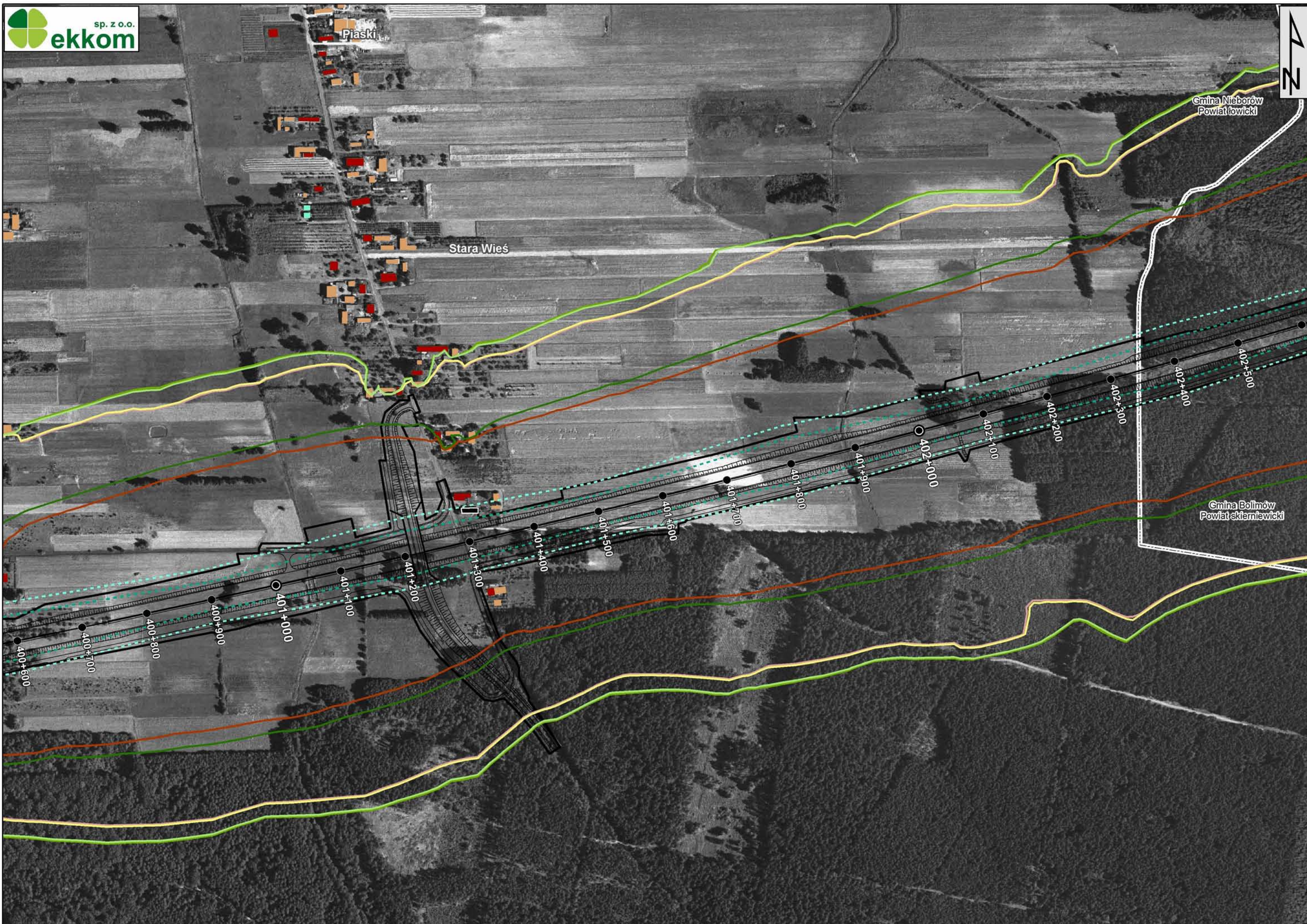


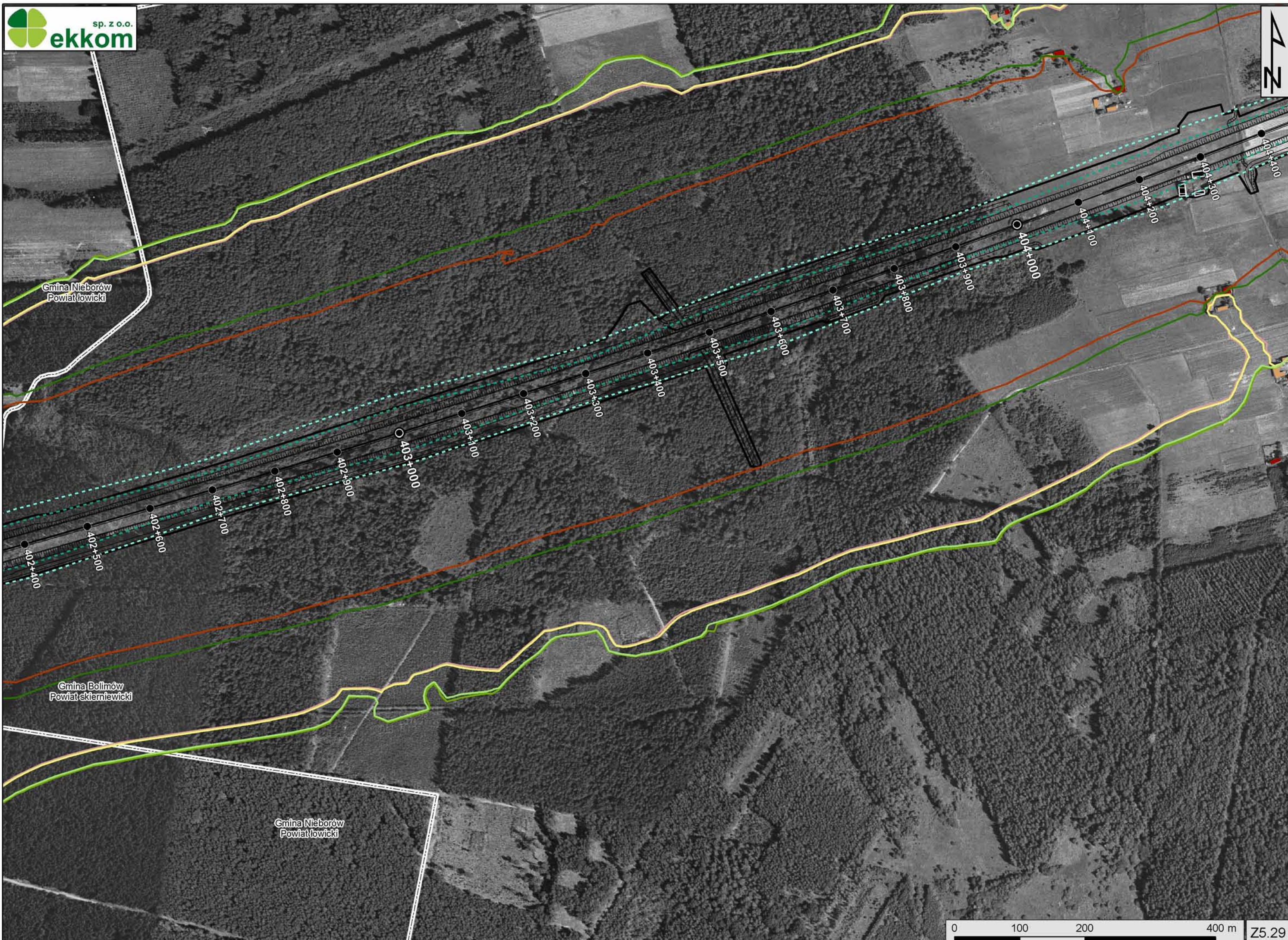
Piaski

Stara Wieś

Gmina Nieborów
Powiat łowicki

Gmina Bolimów
Powiat skierniewicki





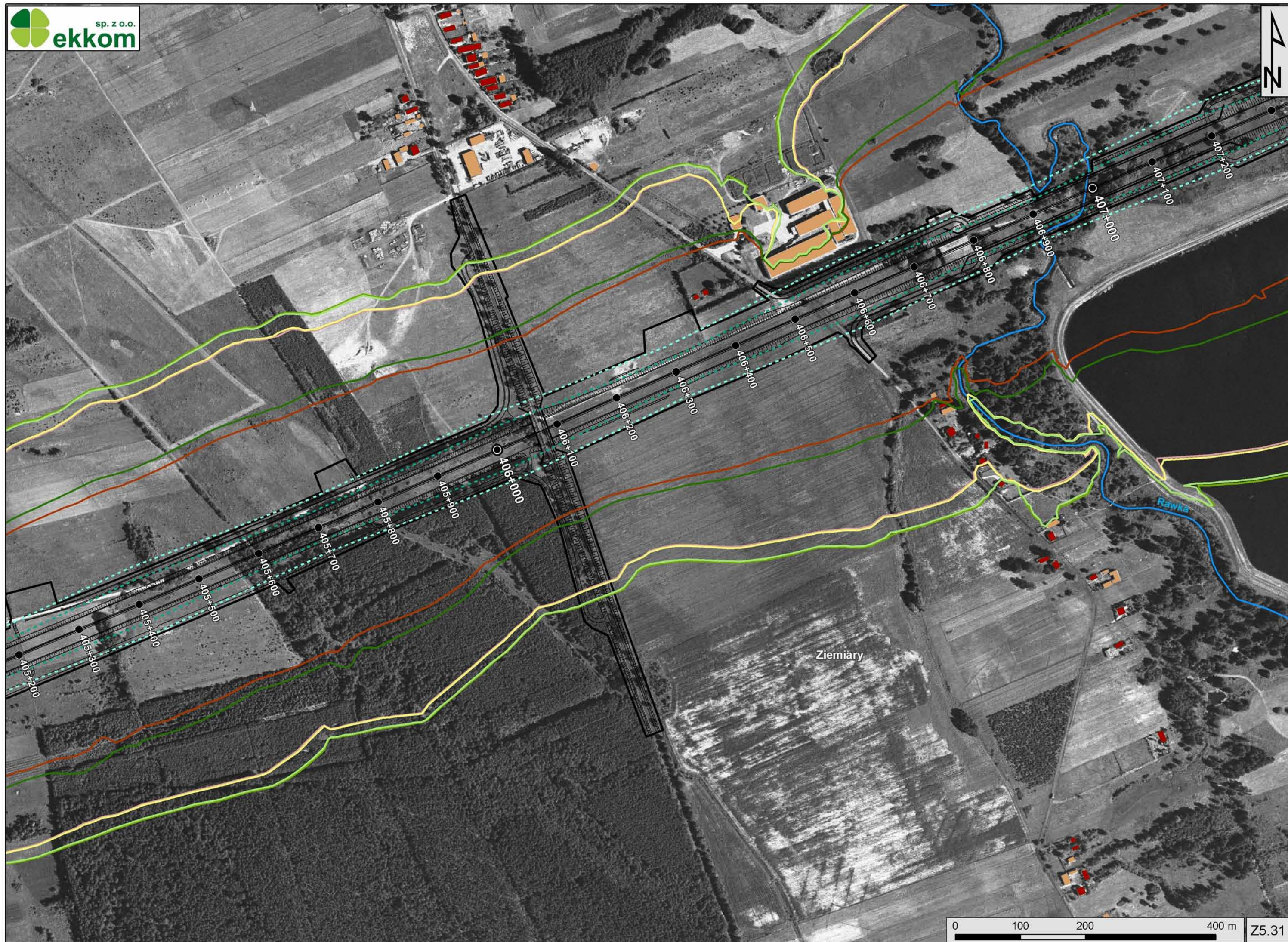
Gmina Nieborów
Powiat łowicki

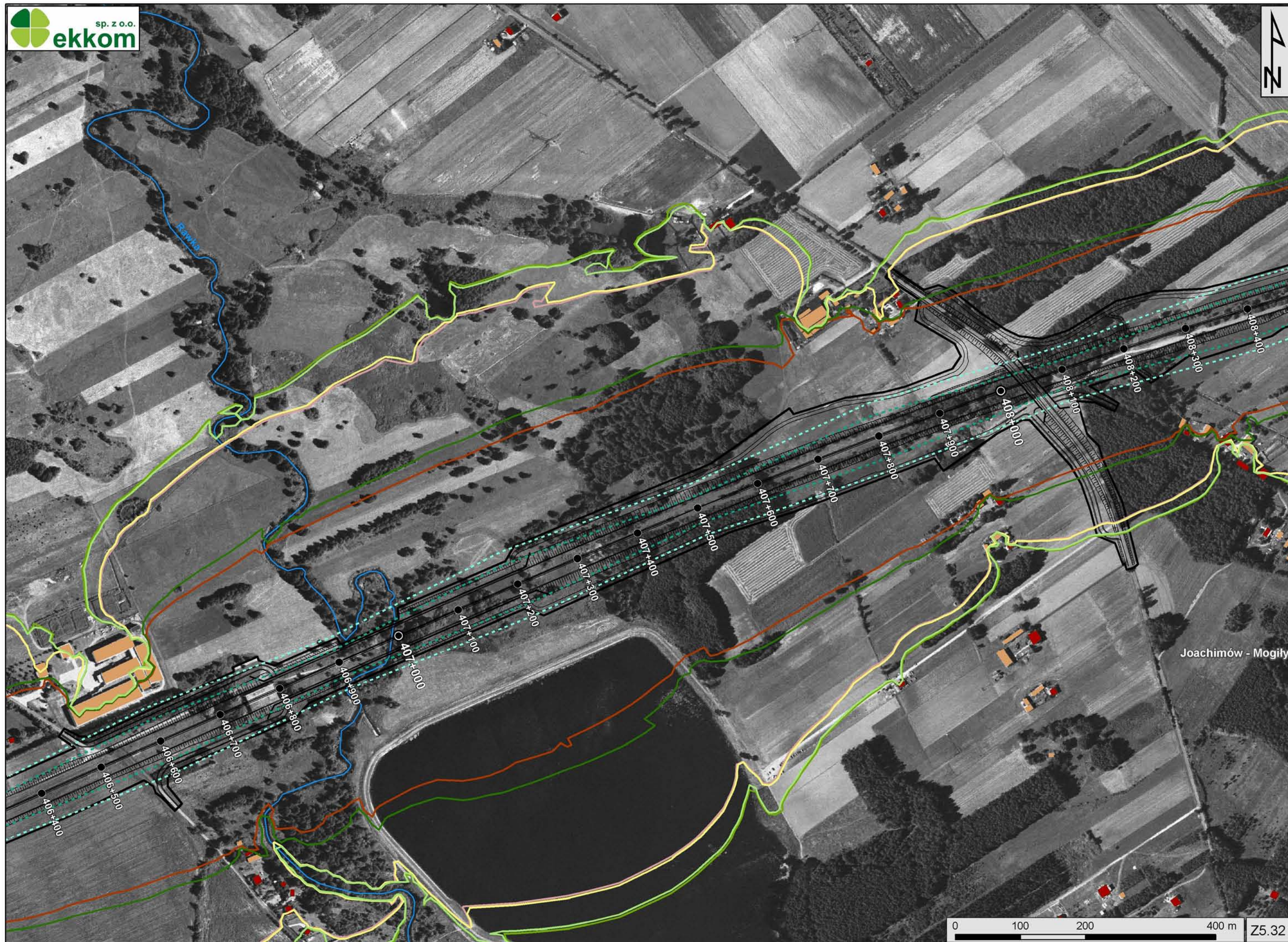
Gmina Bolimów
Powiat skierniewicki

Gmina Nieborów
Powiat łowicki




Wólka Łasiecka





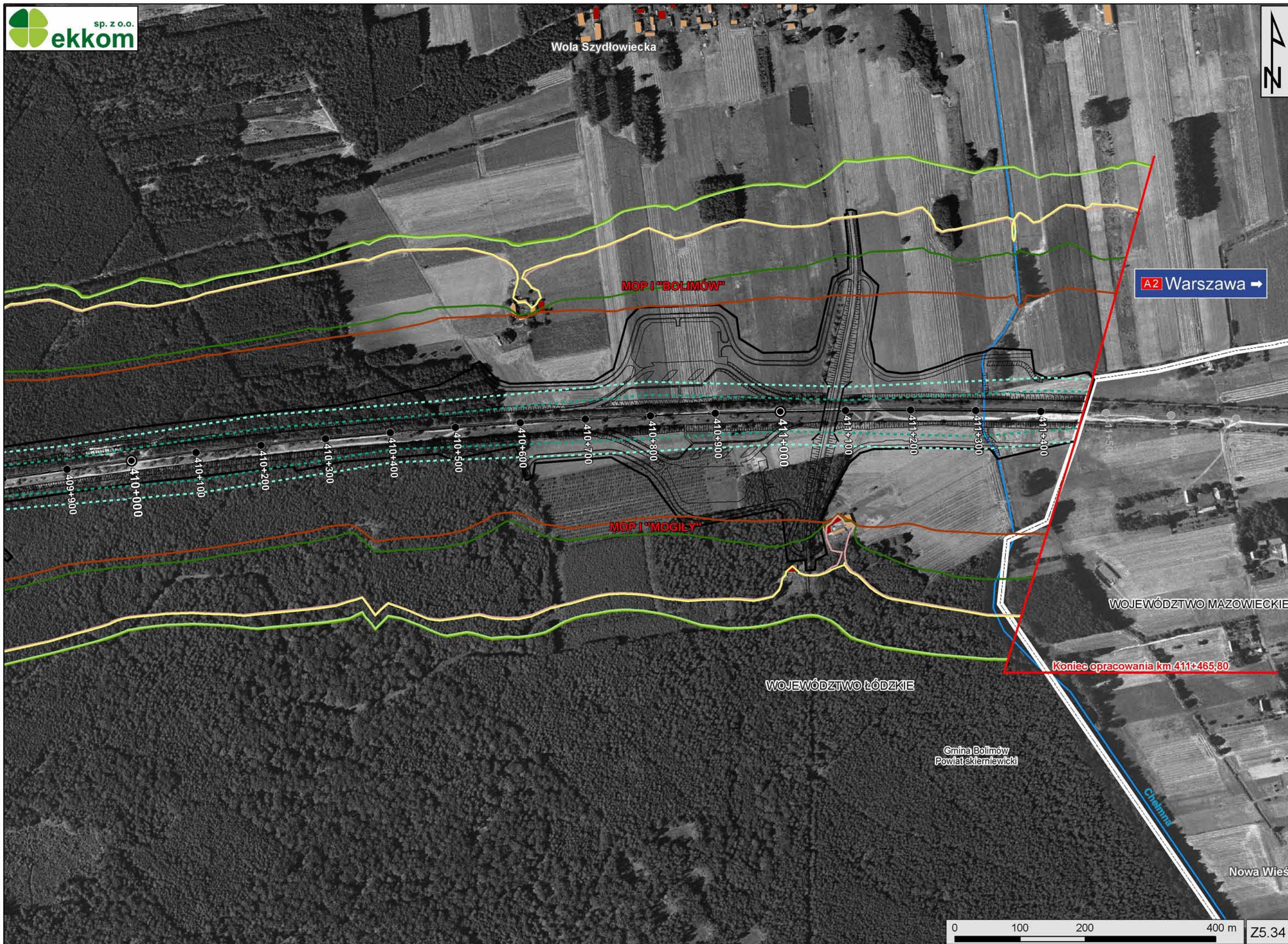
Joachimów - Mogiły



Joachimów - Mogiły

Halin

Wola Szydłowiecka



MOP I "BOLIMÓW"

A2 Warszawa →

MOP I "MOGIŁY"

WOJEWÓDZTWO MAZOWIECKIE

WOJEWÓDZTWO ŁÓDZKIE

Koniec opracowania km 411+465,80

Gmina Bolimów
Powiat skiemiewicki

Chętnina

Nowa Wieś