






# MIASTO WARSZAWA

## POWIAT WOŁOMIŃSKI

## MIASTO ZIELONKA

## MIASTO ZĄBKI

### LEGENDA:

-  granica powiatu
-  granica gminy
-  projektowany odcinek drogi wojewódzkiej nr 631
-  drogi wojewódzkie
-  drogi gminne



Wykonawca: CGM Projekt Sp. z o.o. ul. Poleczki 13, 02-822 Warszawa	Inwestor: Mazowiecki Zarząd Dróg Wojewódzkich w Warszawie ul. Mazowiecka 14, 00-048 Warszawa
--	--

Zadanie inwestycyjne:  
**Rozbudowa drogi wojewódzkiej nr 631**  
Nowy Dwór Mazowiecki - Zegrze - Nieporęt - Marki - Warszawa  
odcinek od granicy węzła z projektowaną drogą ekspresową S-17 - tzw. "Węzeł Zielonka" (ok. km 42+870) do granicy miasta Warszawa (ok. km 44+815) wraz z rozwiązaniem skrzyżowania dróg wojewódzkich nr 631 i 634

Projektant generalny: mgr inż. Marek Chęciński-Czajka	Nr uprawnień: St 380/85	Podpis:
Projektant: mgr inż. Krzysztof Stępień	Nr uprawnień: MAZ 0357/POOD/08	Podpis:
Opracowujący: mgr inż. Arkadiusz Głowacki inż. Łukasz Głowacki	----	Podpis:
Projektant sprawdzający: mgr inż. Ryszard Kubicki	Nr uprawnień: St 95/90	Podpis:

Stadium projektu: **Projekt architektoniczno-budowlany**

Nazwa rysunku: **Plan orientacyjny**

Branża: <b>Drogowa</b>	Data: <b>czerwiec 2010 r.</b>	Skala: <b>1:10000</b>	Nr rys.: <b>D.00.00</b>
------------------------	-------------------------------	-----------------------	-------------------------