



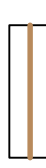


**LEGENDA:**

-  granica powiatu
-  granica gminy
-  projektowany odcinek drogi wojewódzkiej nr 631
-  drogi wojewódzkie
-  drogi gminne



<p>Wykonawca: EGIS Poland Sp. z o.o. ul. Puławska 182, 02-670 Warszawa</p> <p>Investor: Mazowiecki Zarząd Drogi Wojewódzkich w Warszawie ul. Mazowiecka 14, 00-048 Warszawa</p>							
<p>Zadanie inwestycyjne: <b>ROZBUDOWA DROGI WOJEWÓDZKIEJ NR 631 RELACJI Nowy Dwór Mazowiecki - Zegrze - Nieporęt - Marki -Warszawa na odcinku: od granicy węzła z projektowaną drogą ekspresową S-17 - tzw. „Węzeł Zielonka” do granicy miasta Warszawa, tj. od km 42+870,00 do km 45+008,49 wraz z rozwiązaniem skrzyżowania dróg wojewódzkich nr 631 i 634.</b></p>							
Projektant:	mgr inż. Marek Checiński-Czajka	Nr uprawnień:	SI-380/85	Podpis:			
Projektant:	mgr inż. Krzysztof Stępień	Nr uprawnień:	MAZ 0357/P/00D/08	Podpis:			
Projektant sprawdzający:	mgr inż. Henryk Niemczyk	Nr uprawnień:	SI-228/77	Podpis:			
<p><b>Projekt architektoniczno - budowlany</b></p>							
<p><b>Plan orientacyjny</b></p>							
Branża:	Drogowa	Data:	maj 2012 r.	Skala:	1:10 000	Nr rys.:	0