ORZAŻA WYŁĄCZONY Z OPRACOWANIA
PROJEKT W OBSZARZE M. ST. WARSZAWY - ŁOSODONOWY

POCZĄTEK OPRACOWANIA

ul. Warszawska

ul. Warszawska

obręb Bielawa

obręb Bielawa

obręb Bielawa

ul. Kosiadzki

ul. Kosiadzki

ul. Kosiadzki

ul. Kosiadzki

03-32

03-32

03-32

03-32

ŁĄCZY ARKUSZ 2
ŁĄCZY ARKUSZ

OZNACZENIA

- granica robót budowlanych
- projektowany pas drogowy
- projektowany pas drogowy
- proj. krawężnik uliczny
- proj. krawężnik wtopiony
- proj. obrzeże
- proj. ławica
- proj. parking
- proj. zatoka tramwaj.
- proj. chodnik kostka szara
- proj. opaska
- proj. ścieżka rowerowa kostka czerwona
- proj. jezdnia
- proj. zatoka
- proj. nap. betonowa zatok
- proj. nie odwodniający
- proj. kolei drogowej kryt/obwy
- proj. kolei podmiot/tłuczy
- proj. przejście dzikie
- proj. kolei przykrawężnikowy
- proj. wpust ściekowy
- proj. przepust
- proj. przepust rurowy
- 12+000 projektowany kilometraż
- 06.25 podłużna nav. w przekr. poprz.
- proj. kolei dołowgo nasypie
- proj. kolei wysokiego nasypie
- proj. słup oświetlenowy
- proj. słup energetyczny
- proj. sygnalizator
- proj. kolei świetlnicowy
- proj. słupka świetlnicowe
- proj. słup telekomunicy
- proj. kanalizacja sanitarna
- proj. kanalizacja deszczowa
- proj. wodociąg
- proj. instalcja gazowa
- drzewo do adaptacji
- grupy krzewów do adaptacji
- grupy krzewów do przesadzenia
- projektowane drzewa
- projektowane grupy krzewów
- projektowana zieleńdy formowana
- granice wariantowe działek
- opracowania Strategicznego (Biura Obrębów i Urzędów Rejonów w Warszawie

METROPROJEKT
BIURO PROJEKTÓW Rok założenia 1951
00-142 Warszawa, ul. Solidna 16B tel. 4-22 628-47-75, fax 0-22 628-97-05, e-mail: metroprojekt@metroprojekt.pl

Nazwa opracowania:
DOKUMENTACJA PROJEKTOWA NA RozBUDOWĘ DROGI WOJEWÓDZKIEJ NR 724
RELACJA WARSZAWA – DOMA KALWARIA
NA ODC. OD KM 10+192 DO KM 27+057
PROJEKT ZAGOSPODAROWANIA TERENU

Tytuł opracowania:	Funkcja, imię, nazwisko / nr upr. bud.:	Podpis:
PLAN ZAGOSPODAROWANIA ark.1	Projektant: ZGPD	
	Sprawdził: ZGPD	
	Kierownik: mgr inż. Piotr Dyszel upr. bud. Bogdan Dyszel / St.240 / 79	
	Dyr. Biura Drogi: mgr inż. Piotr Dyszel	
Inwestor: MAZOWIECKI ZARZĄD DRÓG WOJEWÓDZKICH W WARSZAWIE Warszawa, ul. Kruczkowskiego 3	Data: 20 / 2.2009 Faza: projekt budowlany Skala: 1:500 Numer: 292/59/A/3 Arkusz: ark.1	

Prawa autorskie zastrzeżone (zgodnie z art. 17 ustawy PAD)

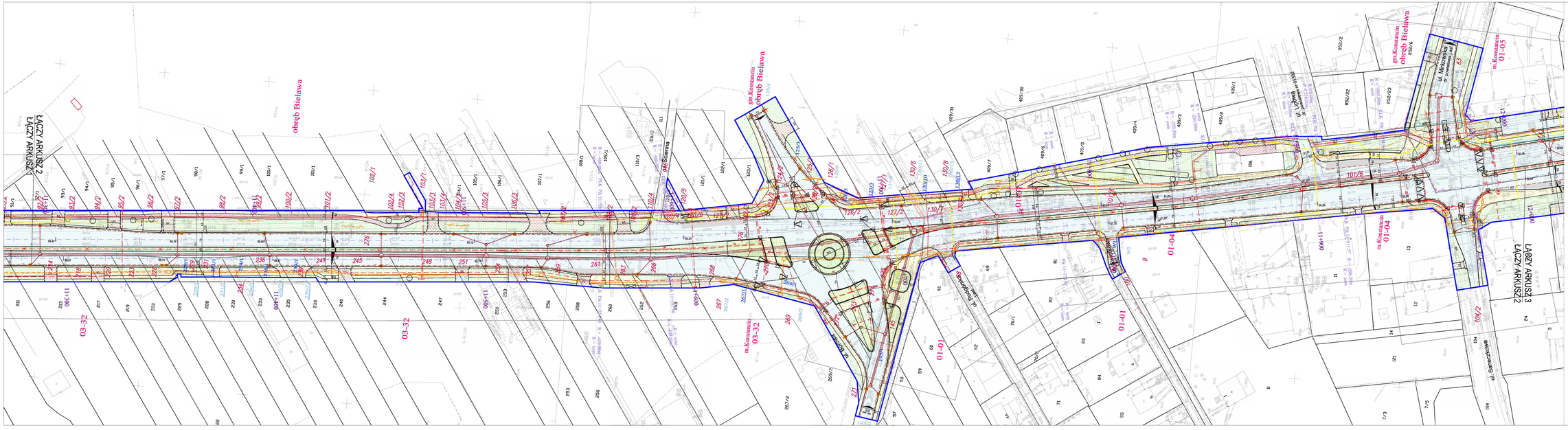

OZNACZENIA

- granice 1000 budynkowych
- projektowany pas drogowy
- granica ewidencyjna działek
- numery ewidencyjne działek
- 156 — numery ewidencyjne przewidziane działek pod inwestycję
- 92 — numery działek do podziału - pod inwestycję
- R923 — numery działek do podziału - pozostałe
- obręb Bielawa — granice obrębów
- 11+250 — projektowany kilometraż
- 86,24 — projektowana rzędna
- 85,50 — istniejąca rzędna nw. w przekr. poprz.
- proj. krawężnik wysoky
- proj. krawężnik wtopiony
- proj. obrzeże
- proj. jezdnia
- proj. pobocze
- proj. zjazd bramowy
- proj. chodnik - kostka szara
- proj. opaska
- proj. krawężnik - kostka czerwona
- proj. zieleniec
- proj. ciąg pieszo - rowerowy
- proj. nw. zatrzymaj zakład
- proj. nw. odwodnienie
- proj. krawężnik - kostka czerwona
- proj. krawężnik wtopiony
- proj. krawężnik - kostka szara
- proj. obrzeże
- proj. zieleniec
- proj. ciąg pieszo - rowerowy
- proj. nw. zatrzymaj zakład
- proj. dwa
- proj. krawężnik wtopiony
- proj. kosz podrzutkowy
- proj. ciąg pieszo - rowerowy
- proj. przykanalik
- proj. wpust uliczny
- proj. przykanał wpusty
- proj. kabel zasilający
- proj. kabel wysokiego napięcia
- proj. dwa elektryczny
- proj. dwa energetyczny
- proj. sygnalizacja
- proj. kabel teletechniczny
- proj. światłowód telekomunikacyjny
- proj. dwa teletechniczny
- proj. kanalizacja sanitarna
- proj. kanalizacja deszczowa
- proj. wodociąg
- proj. instalacja gazowa
- drzewa do adaptacji
- grupy krzewów do adaptacji
- grupy krzewów do przesadzenia
- projektowane drzewa
- projektowane grupy krzewów
- projektowane dywanikiem formowane

METROPROJEKT Spółka z o.o.
BIURO PROJEKTÓW Rok założenia 1951
00-142 Warszawa, ul. Bartycka 18B tel. (0-22) 835-47-75, fax (0-22) 835-37-31, e-mail: metroprojekt@metroprojekt.pl

Nazwa opracowania:
DOKUMENTACJA PROJEKTOWA NA ROZBUDOWĘ DROGI WOJEWÓDZKIEJ NR 724
RELACJA WARSZAWA - GÓŚNA KALWARIA
NA ODC. DO KM 13+150 DO KM 27+057

PROJEKT ZAGOSPODAROWANIA TERENU

Tytuł opracowania: PLAN ZAGOSPODAROWANIA ark.2	Funkcja, imię, nazwisko i nr upr. bud.		Podpis
	Projektant:	ZDPOL	
	Sprawdzał:	ZDPOL	
	Dyrektor:		
	Dyrektor Departamentu:		
	Dyrektor Zarządu:	mgr inż. Piotr Sypetkin	
MAZOWIECKI ZARZĄD DRÓG WOJEWÓDZKICH W WARSZAWIE Warszawa, ul. Kruczkowskiego 3	Data: 20	12.2009	projekt budowlany 1:1000
	Nr rys.:	29259/9/A/3	ark.2

Plansza kolorowa zatwierdzona - Odbitka z Dz. 4 Urzędy 1994 r.

OZNACZENIA

- granica robót budowlanych
- projektowany pas drogowy
- granica ewidencyjna działek
- 106 — numery ewidencyjne działek
- 92 — numery ewidencyjne przewidziane działek pod inwestycję
- 92/1 — numery działek po podziale - pod inwestycję
- 92/2 — numery działek po podziale - pozostaje
- granice obrębów
- obręb Brzeście — nazwy obrębów
- 13+200 — projektowany hektometr
- 90,25 — projektowana rzędna
- 2% 2% — pochylenia naw. w przekr. poprz.
- proj. krawężnik uliczny
- proj. krawężnik wtopiony
- proj. obrzeże
- proj. jezdnia
- proj. parking
- proj. zjazd bramowy
- proj. chodnik- kostka szara
- proj. opaska
- proj. ścieżka rowerowa-kostka czerwona
- proj. pobocze
- proj. zieleń
- proj. naw. betonowa zatoki
- proj. rów odwadniający
- proj. ściek drogowy korytkowy
- proj. ściek podchodnikowy
- proj. progi ziemne
- proj. ściek przykrawężnikowy
- proj. wpust ściekowy
- proj. przepust
- proj. przepust rurowy
- proj. kabel niskiego napięcia
- proj. kabel wysokiego napięcia
- proj. słup oświetleniowy
- proj. słup energetyczny
- proj. sygnalizator
- proj. kabel teletechniczny
- proj. studnia teletechniczna
- proj. słup teletechniczny
- proj. kanalizacja sanitarna
- proj. kanalizacja deszczowa
- proj. wodociąg
- proj. instalacja gazowa
- drzewa do adaptacji
- grupy krzewów do adaptacji
- grupy krzewów do przesadzenia
- projektowane drzewa
- projektowane grupy krzewów
- projektowane żywopłoty formowane

METROPROJEKT Spółka z o.o.
BIURO PROJEKTÓW Rok założenia 1951
02-142 Warszawa, ul. Solińska 19B tel. /0-22/ 628 47 75, fax /0-22/ 629 97 05, e-mail: metroprojekt@metroprojekt.pl

Nazwa opracowania:

DOKUMENTACJA PROJEKTOWA NA ROZBUDOWĘ DROGI WOJEWÓDZKIEJ NR 724 RELACJI WARSZAWA - GÓRA KALWARIA NA ODC. OD KM 10+750 DO KM 27+057

PROJEKT ZAGOSPODAROWANIA TERENU

Tytuł opracowania:	Funkcja, imię, nazwisko / nr upr. bud.:	Podpis:
PLAN ZAGOSPODAROWANIA ark.3	Projektował: ZESPÓŁ	
	Sprawdzający: ZESPÓŁ	
	GP obiektu: inż. Zbigniew Dryzner / St-246 / 79	
	Opracowali: inż. Marta Sikora, mgr inż. Piotr Zapaśnik	

Inwestor:	Zespół:	Data:	Stadium:	Skala:
MAZOWIECKI ZARZĄD DRÓG WOJEWÓDZKICH W WARSZAWIE Warszawa, ul. Kruczkowskiego 3	ZD	12.2009	projekt budowlany	1:500
	Nr rysunku:	29259/IA/3	ark.3	

Prawa autorskie zastrzeżone. Ustawa z dn. 4 lutego 1994 r.

OZNACZENIA

- granica robót budowlanych
- projektowany pas drogowy
- granica ewidencyjna działek
- 106 — numery ewidencyjne działek
- 92 — numery ewidencyjne przewidziane działek pod inwestycję
- 92/1 — numery działek po podziale - pod inwestycję
- 92/2 — numery działek po podziale - pozostaje
- granice obrębów
- obręb Brzeście — nazwy obrębów
- 13+200 — projektowany hektometr
- ▽90,25 — projektowana rzędna
- 2% 2% — pochylenia naw. w przekr. poprz.
- proj. krawężnik uliczny
- proj. krawężnik wtopiony
- proj. obrzeże
- proj. jezdnia
- proj. parking
- proj. zjazd bramowy
- proj. chodnik- kostka szara
- proj. opaska
- proj. ścieżka rowerowa-kostka czerwona
- proj. pobocze
- proj. zieleń
- proj. naw. betonowa zatoki
- proj. rów odwadniający
- proj. ściek drogowy korytkowy
- proj. ściek podchodnikowy
- proj. progi ziemne
- proj. ściek przykrawężnikowy
- proj. wpust ściekowy
- proj. przepust
- proj. przepust rurowy
- proj. kabel niskiego napięcia
- proj. kabel wysokiego napięcia
- proj. słup oświetleniowy
- proj. słup energetyczny
- proj. sygnalizator
- proj. kabel teletechniczny
- proj. studnia teletechniczna
- proj. słup teletechniczny
- proj. kanalizacja sanitarna
- proj. kanalizacja deszczowa
- proj. wodociąg
- proj. instalacja gazowa
- drzewa do adaptacji
- grupy krzewów do adaptacji
- grupy krzewów do przesadzenia
- projektowane drzewa
- projektowane grupy krzewów
- projektowane żywopłoty formowane

METROPROJEKT Spółka z o.o.
BIURO PROJEKTÓW Rok założenia 1951
02-142 Warszawa, ul. Solińska 19B tel. /0-22/ 628 47 75, fax /0-22/ 629 97 05, e-mail: metroprojekt@metroprojekt.pl

Nazwa opracowania:

DOKUMENTACJA PROJEKTOWA NA ROZBUDOWĘ DROGI WOJEWÓDZKIEJ NR 724 RELACJI WARSZAWA - GÓRA KALWARIA NA ODC. OD KM 10+750 DO KM 27+057

PROJEKT ZAGOSPODAROWANIA TERENU

Tytuł opracowania:	Funkcja, imię, nazwisko / nr upr. bud.:	Podpis:
PLAN ZAGOSPODAROWANIA ark.4	Projektował: ZESPÓŁ	
	Sprawdzający: ZESPÓŁ	
	GP obiektu: inż. Zbigniew Dryzner / St-246 / 79	
	Opracowali: inż. Marta Sikora, mgr inż. Piotr Zapaśnik	

Inwestor:	Zespół:	Data:	Stadium:	Skala:
MAZOWIECKI ZARZĄD DRÓG WOJEWÓDZKICH W WARSZAWIE Warszawa, ul. Kruczkowskiego 3	ZD	12.2009	projekt budowlany	1:500
	Nr rysunku: 29259/IA/3	ark.4		

Prawa autorskie zastrzeżone. Ustawa z dn. 4 lutego 1994 r.

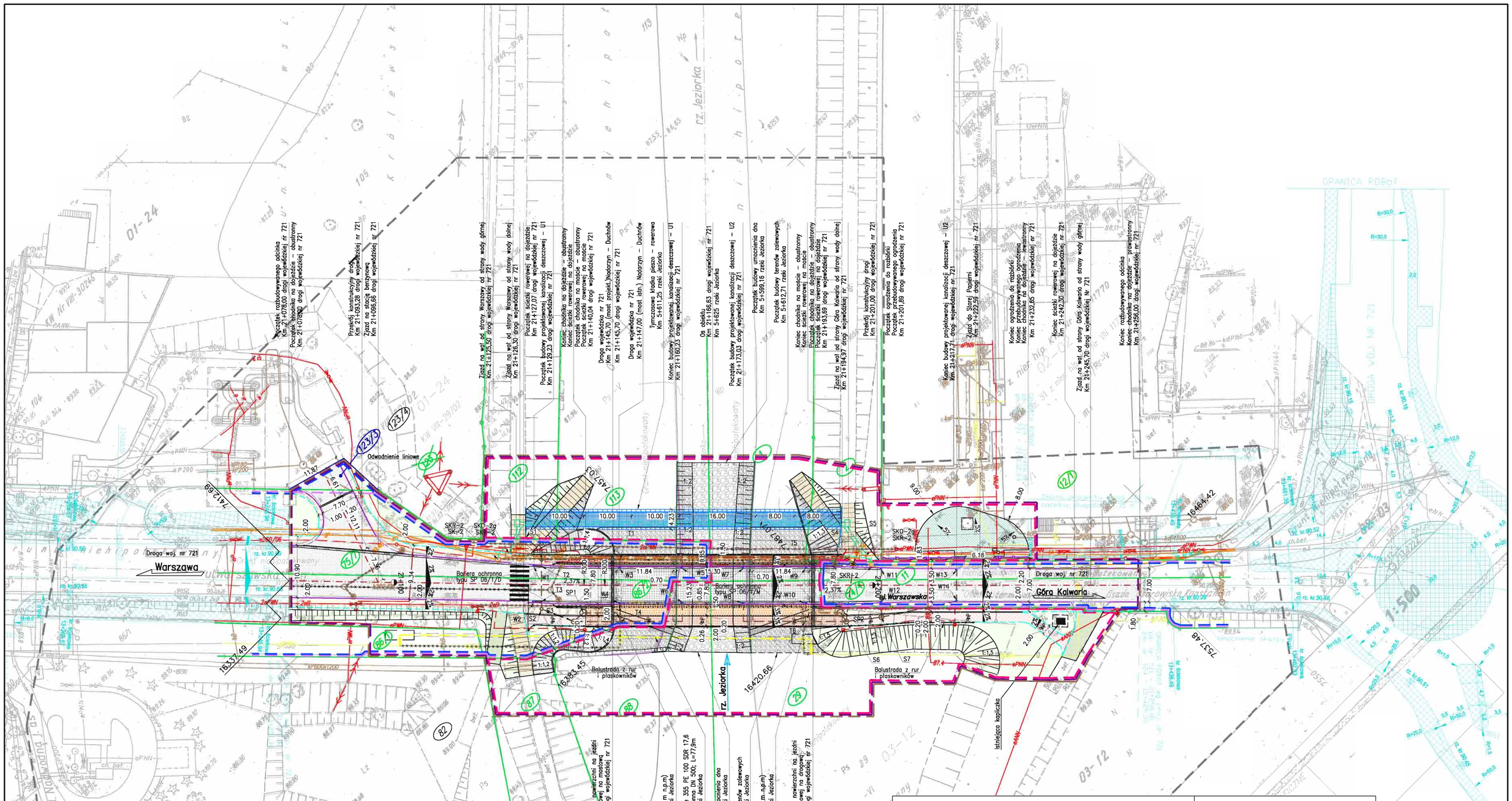

LEGENDA:

- 29 — Numery działek w obszarze robót
- Granice działek
- 123/3 — Numery działek do przejęcia (powstałych w wyniku podziału)
- Linia rozgraniczająca działkę do przejęcia (powstała w wyniku podziału)
- Sieci do likwidacji
- Rzeka Jeziorka–kierunek przepływu wody
- Elementy układu drogowego projektowanego przez Biuro Projektów "Metroprojekt" Sp. z o.o.
- Zakres mapy do celów projektowych
- Granica zasięgu uciążliwości obiektu
- Granica zajętości terenu
- Granica istniejącego pasa drogowego drogi wojewódzkiej nr 721
- Granica projektowanego pasa drogowego drogi wojewódzkiej nr 721
- Teren inny niezbędny do rozbudowy drogi wojewódzkiej nr 721
- Nawierzchnia jezdni na obiekcie
- Nawierzchnia jezdni
- Nawierzchnia ścieżki rowerowej na obiekcie
- Nawierzchnia ścieżki rowerowej
- Nawierzchnia chodnika na obiekcie
- Nawierzchnia chodnika
- Nawierzchnia zjazdu do Starej Papierni
- Profilowanie i obsianie trawą
- Profilowanie nawierzchni na zjazdach
- Nawierzchnia z płyt drogowych na zjazdach na wały
- Umocnienie skarp
- Umocnienie międzywala materacami gabionowymi gr. 30cm
- Umocnienie dna rzeki narzutem kamiennym gr. 50cm
- Umocnienie międzywala materacami gabionowymi gr. 30cm, oraz przysypanie humusem gr. 10cm i obsianie trawą
- Tymczasowa kładka pieszo – rowerowa
- Oś trasy
- Krawężnik wystający
- Krawężnik obniżony
- Obrzeże
- Istniejąca krawędź koryta rzeki
- Projektowana krawędź koryta rzeki
- Przebudowywane ogrodzenie

Sieci istniejące:

- Energetyka
- Gazociąg
- Kanalizacja deszczowa
- Teletechnika
- Słup energetyczny

Sieci projektowane przez inne biura w ramach oddzielnego zadania:

- Kanalizacja deszczowa (k260/06)
- Energetyka (e260/06)
- Wpusty drogowe

Sieci projektowane przez Biuro Projektowo–Badawcze PROMOST:

- Energetyka
- Gazociąg
- Kanalizacja deszczowa
- Teletechnika – docelowa
- Teletechnika – tymczasowa
- Wpusty drogowe i mostowe
- Nowy słup oświetleniowy

Uwaga:

1. Droga wojewódzka nr 721, klasa drogi "G"
2. Obciążenie mostu klasa "A" wg PN–S–10030:1985 "Obiekty mostowe. Obciążenia"

BIURO PROJEKTOWO-BADAWCZE PROMOST

Pracownia projektowa
50-319 WROCŁAW
ul. B. Prusa 9, pok. 303-305
tel. (0-71) 328-01-31(32); fax 328-28-45
e-mail: biuro@promost.wrocs.pl

Nazwa i adres obiektu	Droga wojewódzka nr 721 od km 21+078,00 do 21+256,00 wraz z mostem drogowym w km 21+147,00 przez rzekę Jeziorkę w miejscowości Konstancin Jeziorna				
Tytuł rysunku	Projekt zagospodarowania terenu				
Stadium	Projekt budowlany – stan istniejący + projektowany				
Projektant (branża drogowa)	mgr inż. Edmund Budka	Uprawn. 305/98/UW Specj. konstr.–bud. bez ograniczeń		Data	11.2009r.
Projektant (branża sanitarna)	mgr inż. Mariusz Skorupa	Uprawn. 115/01/DUW Specj. inst.– inż. w zakresie sieci, inst. sanitarnych i gazowych		Skala	1:500
Projektant (branża teletechniczna)	mgr inż. Jan Frasunkiewicz	Uprawn. 327/2/94 Specj. telekom. bez ograniczeń			
Projektant (branża elektryczna)	inż. Stefan Chrapek	Uprawn. L00/0788/POOE/07 Specj. inst. w zakresie sieci, inst. i urządzeń elektrycznych i elektroenergetycznych			
Sprawdzający (branża drogowa)	dr inż. Wojciech Lorenc	Uprawn. 63/DGS/05 Specj. mostowa bez ograniczeń			
Sprawdzający (branża drogowa)	mgr inż. Marian Ławniczak	Uprawn. 155/89/UW Specj. konstr.–inżynieryjna w zakresie dróg		Numer rys.	Z–1
Sprawdzający (branża sanitarna)	dr inż. Maciej Besler	Uprawn. 476/01/DUW Specj. inst.– inż. w zakresie sieci, inst. sanitarnych i gazowych			
Sprawdzający (branża teletechniczna)	mgr inż. Arkadiusz Kosiński	Uprawn. 1710/98/U Specj. inst. w telekom. przewod. wraz z infrastr. towarzyszącą			
Sprawdzający (branża elektryczna)	tech. elek. Tadeusz Kukawski	Uprawn. 05–418/83 Specj. inst. – inż. w zakresie instalacji elektrycznych			

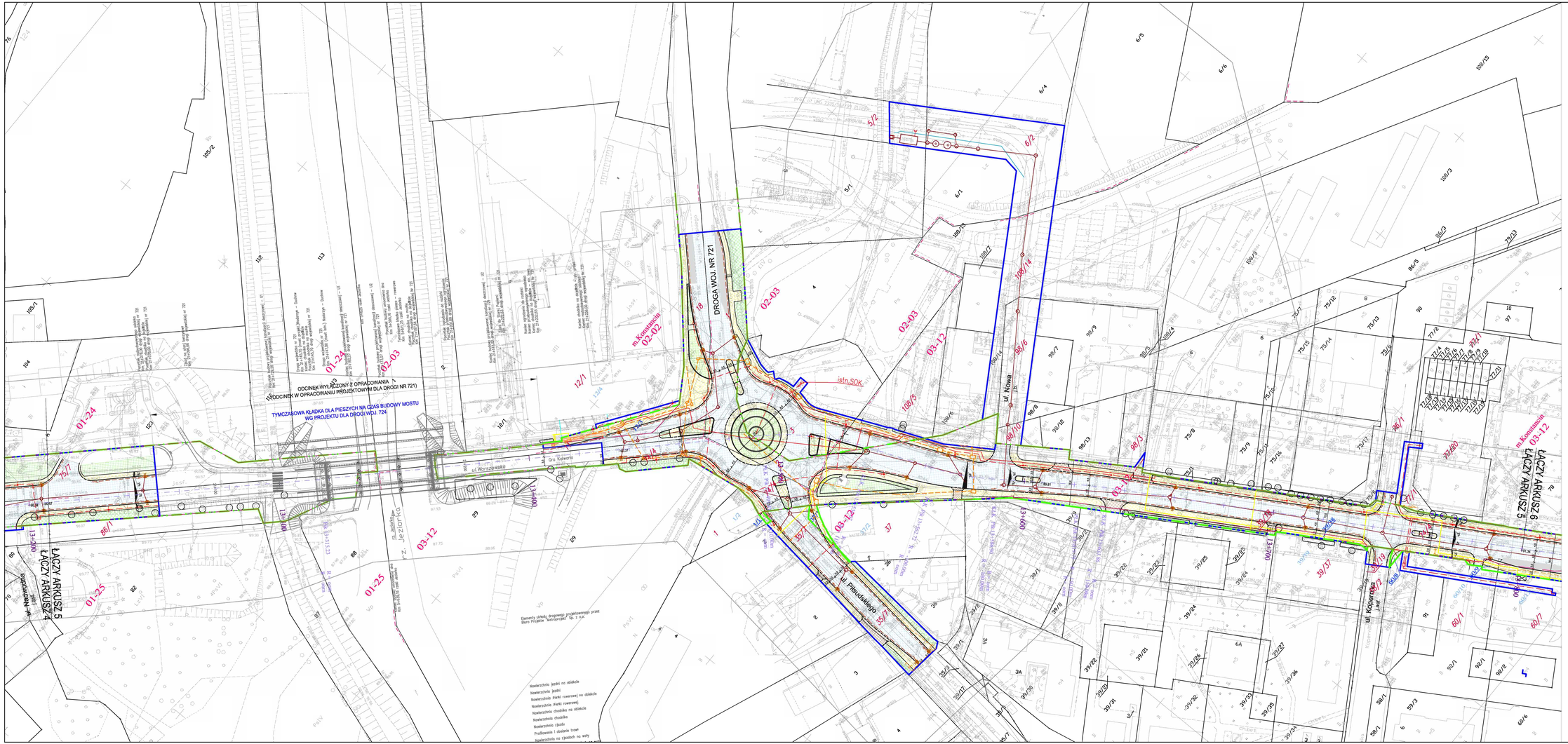

METROPROJEKT
Spółka z o.o.
BIURO PROJEKTÓW Rok założenia 1951
02-142 Warszawa, ul. Żwirkiego 18b tel. 0-22 628 47 75, fax 0-22 628 97 25, e-mail: metroprojekt@metroprojekt.pl

Nazwa opracowania:
DOKUMENTACJA PROJEKTOWA NA ROZBUDOWĘ DROGI WOJEWÓDZKIEJ NR 724
RELACJI WARSZAWA - GÓRA KALWARIA
NA ODC. OD KM 10+750 DO KM 27+067
PROJEKT ZAGOSPODAROWANIA TERENU

Tytuł rysunkowy:
PLAN
ZAGOSPODAROWANIA
ark.5

Funkcja, imię, nazwisko i nr upr. bud.	Podpis
Projektował: ZESPÓŁ	
Sprawdzał: ZESPÓŁ	
GP wnioski: mgr inż. Zbigniew Ciszewski / SI-246 / 79	
Kierownik zespołu: mgr inż. Maria Sikora, mgr inż. Piotr Zawiślak	

Inwestor:	Data:	Skala:	Nr rys.:
ZD	12.2009	projekt budowlany	1:500

MAZOWIECKI ZARZĄD DRÓG WOJEWÓDZKICH W WARSZAWIE
Warszawa, ul. Kruczkowskiego 3

Nr zlecenia: 29259/1A/3 ark.5

Prawa autorskie zastrzeżone. Ustawa z dn. 4 lutego 1994 r.

OZNACZENIA

- granica robót budowlanych
- istniejący pas drogowy
- projektowany pas drogowy
- granica ewidencyjna działek
- 106 — numery ewidencyjne działek
- 92 — numery ewidencyjne przewidziane działek pod inwestycję
- 92/1 — numery działek po podziale - pod inwestycję
- 92/2 — numery działek po podziale - pozostaje
- granice obrębów
- obręb Brzeście — nazwy obrębów
- 13+200 — projektowany hektometr
- ▽ 90,25 — projektowana rzędna
- 2% 2% — pochylenia naw. w przekr. poprz.
- proj. krawężnik uliczny
- proj. krawężnik wtopiony
- proj. obrzeże
- proj. jezdnia
- proj. parking
- proj. zjazd bramowy
- proj. chodnik- kostka szara
- proj. opaska
- proj. ścieżka rowerowa-kostka czerwona
- proj. pobocze
- proj. zieleń
- proj. naw. betonowa zatoki
- proj. rów odwadniający
- proj. ściek drogowy korytkowy
- proj. ściek podchodnikowy
- proj. progi ziemne
- proj. ściek przykrawężnikowy
- proj. wpust ściekowy
- proj. przepust
- proj. przepust rurowy
- proj. kabel niskiego napięcia
- proj. kabel wysokiego napięcia
- proj. słup oświetleniowy
- proj. słup energetyczny
- proj. sygnalizator
- proj. kabel teletechniczny
- proj. studnia teletechniczna
- proj. słup teletechniczny
- proj. kanalizacja sanitarna
- proj. kanalizacja deszczowa
- proj. wodociąg
- proj. instalacja gazowa
- drzewa do adaptacji
- grupy krzewów do adaptacji
- grupy krzewów do przesadzenia
- projektowane drzewa
- projektowane grupy krzewów
- projektowane żywopłoty formowane

METROPROJEKT Spółka z o.o.
BIURO PROJEKTÓW Rok założenia 1951
02-142 Warszawa, ul. Solińska 19B tel. /0-22/ 628 47 75, fax /0-22/ 629 97 05, e-mail: metroprojekt@metroprojekt.pl

Nazwa opracowania:

DOKUMENTACJA PROJEKTOWA NA ROZBUDOWĘ DROGI WOJEWÓDZKIEJ NR 724 RELACJI WARSZAWA - GÓRA KALWARIA NA ODC. OD KM 10+750 DO KM 27+057

PROJEKT ZAGOSPODAROWANIA TERENU

Tytuł opracowania:	Funkcja, imię, nazwisko / nr upr. bud.:	Podpis:
PLAN ZAGOSPODAROWANIA ark.6	Projektował: ZESPÓŁ	
	Sprawdzający: ZESPÓŁ	
	GP obiektu: inż. Zbigniew Dryzner / St-246 / 79	
	Opracował: inż. Marta Sikora, mgr inż. Piotr Zapaśnik	

Inwestor:	Zespół:	Data:	Stadium:	Skala:
MAZOWIECKI ZARZĄD DRÓG WOJEWÓDZKICH W WARSZAWIE Warszawa, ul. Kruczkowskiego 3	ZD	12.2009	projekt budowlany	1:500
	Nr rysunku:	29259/IA/3		ark.6

Prawa autorskie zastrzeżone. Ustawa z dn. 4 lutego 1994 r.

OZNACZENIA

- granica robót budowlanych
- istniejący pas drogowy
- projektowany pas drogowy
- granica ewidencyjna działek
- 106 — numery ewidencyjne działek
- 92 — numery ewidencyjne przewidziane działek pod inwestycję
- 92/1 — numery działek po podziale - pod inwestycję
- 92/2 — numery działek po podziale - pozostaje
- granice obrębów
- obręb Brzeście — nazwy obrębów
- 13+200 — projektowany hektometr
- ▽90,25 — projektowana rzędna
- 2% 2% — pochylenia naw. w przekr. poprz.
- proj. krawężnik uliczny
- proj. krawężnik wtopiony
- proj. obrzeże
- proj. jezdnia
- proj. parking
- proj. zjazd bramowy
- proj. chodnik- kostka szara
- proj. opaska
- proj. ścieżka rowerowa-kostka czerwona
- proj. pobocze
- proj. zieleń
- proj. naw. betonowa zatoki
- proj. rów odwadniający
- proj. ściek drogowy korytkowy
- proj. ściek podchodnikowy
- proj. progi ziemne
- proj. ściek przykrawężnikowy
- proj. wpust ściekowy
- proj. przepust
- proj. przepust rurowy
- proj. kabel niskiego napięcia
- proj. kabel wysokiego napięcia
- proj. słup oświetleniowy
- proj. słup energetyczny
- proj. sygnalizator
- proj. kabel teletechniczny
- proj. studnia teletechniczna
- proj. słup teletechniczny
- proj. kanalizacja sanitarna
- proj. kanalizacja deszczowa
- proj. wodociąg
- proj. instalacja gazowa
- drzewa do adaptacji
- grupy krzewów do adaptacji
- grupy krzewów do przesadzenia
- projektowane drzewa
- projektowane grupy krzewów
- projektowane żywopłoty formowane

METROPROJEKT Spółka z o.o.
BIURO PROJEKTÓW Rok założenia 1951
02-142 Warszawa, ul. Solińska 19B tel. /0-22/ 628 47 75, fax /0-22/ 629 97 05, e-mail: metroprojekt@metroprojekt.pl

Nazwa opracowania:

DOKUMENTACJA PROJEKTOWA NA ROZBUDOWĘ DROGI WOJEWÓDZKIEJ NR 724 RELACJI WARSZAWA - GÓRA KALWARIA NA ODC. OD KM 10+750 DO KM 27+057

PROJEKT ZAGOSPODAROWANIA TERENU

Tytuł opracowania:	Funkcja, imię, nazwisko / nr upr. bud.:	Podpis:
PLAN ZAGOSPODAROWANIA ark.7	Projektował: ZESPÓŁ	
	Sprawdzający: ZESPÓŁ	
	GP obiektu: inż. Zbigniew Dryzner / St-246 / 79	
	Opracowali: inż. Marta Sikora, mgr inż. Piotr Zapaśnik	

Inwestor:	Zespół:	Data:	Stadium:	Skala:
MAZOWIECKI ZARZĄD DRÓG WOJEWÓDZKICH W WARSZAWIE Warszawa, ul. Kruczkowskiego 3	ZD	12.2009	projekt budowlany	1:500
	Nr rysunku:	29259/IA/3	ark.7	

Prawa autorskie zastrzeżone. Ustawa z dn. 4 lutego 1994 r.

OZNACZENIA

	granica robót budowlanych		proj. rów odwadniający
	istniejący pas drogowy		proj. ściek drogowy korytkowy
	projektowany pas drogowy		proj. ściek podchodnikowy
	granica ewidencyjna działek		proj. progi ziemne
106	numery ewidencyjne działek		proj. ściek przykrawężnikowy
92	numery ewidencyjne przewidziane działek pod inwestycję		proj. wpust ściekowy
92/1	numery działek po podziale - pod inwestycję		proj. przepust
92/2	numery działek po podziale - pozostałe		proj. przepust rurowy
	granice obrębów		proj. kabel niskiego napięcia
obręb Brzeście	nazwy obrębów		proj. kabel wysokiego napięcia
13+200	projektowany hektometr		proj. słup oświetleniowy
▽90,25	projektowana rzędna		proj. słup energetyczny
	pochylenia naw. w przekr. poprz.		proj. sygnalizator
	proj. krawężnik uliczny		proj. kabel teletechniczny
	proj. krawężnik wtopiony		proj. studnia teletechniczna
	proj. obrzeże		proj. słup teletechniczny
	proj. jezdnia		proj. kanalizacja sanitarna
	proj. parking		proj. kanalizacja deszczowa
	proj. zjazd bramowy		proj. wodociąg
	proj. chodnik- kostka szara		proj. instalacja gazowa
	proj. opaska		drzewa do adaptacji
	proj. ścieżka rowerowa-kostka czerwona		grupy krzewów do adaptacji
	proj. pobocze		grupy krzewów do przesadzenia
	proj. zieleń		projektowane drzewa
	proj. naw. betonowa zatoki		projektowane grupy krzewów
			projektowane żywopłoty formowane

METROPROJEKT Spółka z o.o.

BIURO PROJEKTÓW Rok założenia 1951

02-142 Warszawa, ul. Solińska 19B tel. /0-22/ 628 47 75, fax /0-22/ 629 97 05, e-mail: metroprojekt@metroprojekt.pl

Nazwa opracowania:

DOKUMENTACJA PROJEKTOWA NA ROZBUDOWĘ DROGI WOJEWÓDZKIEJ NR 724
RELACJI WARSZAWA - GÓRA KALWARIA
NA ODC. OD KM 10+750 DO KM 27+057

PROJEKT ZAGOSPODAROWANIA TERENU

Tytuł opracowania:	Funkcja, imię, nazwisko / nr upr. bud.:	Podpis:
PLAN ZAGOSPODAROWANIA ark.8	Projektował: ZESPÓŁ	
	Sprawdzający: ZESPÓŁ	
	GP obiektu: inż. Zbigniew Dryzner / St-246 / 79	
	Opracował: inż. Marta Sikora, mgr inż. Piotr Zapaśnik	

Inwestor:	Zespół:	Data:	Stadium:	Skala:
MAZOWIECKI ZARZĄD DRÓG WOJEWÓDZKICH W WARSZAWIE Warszawa, ul. Kruczkowskiego 3	ZD	12.2009	projekt budowlany	1:500
	Nr rysunku: 29259/IA/3			ark.8

OZNACZENIA

projektowane grupy krzewów
projektowane żywopłoty formowane

METROPROJEKT Spółka z o.o. BIURO PROJEKTÓW Rok założenia 1951				
02-142 Warszawa, ul. Solińska 19B tel. /0-22/ 628 47 75, fax /0-22/ 629 97 05, e-mail: metroprojekt@metroprojekt.pl				
Nazwa opracowania: DOKUMENTACJA PROJEKTOWA NA ROZBUDOWĘ DROGI WOJEWÓDZKIEJ NR 724 RELACJI WARSZAWA - GÓRA KALWARIA NA ODC. OD KM 10+750 DO KM 27+057 PROJEKT ZAGOSPODAROWANIA TERENU				
Tytuł opracowania: PLAN ZAGOSPODAROWANIA ark.9	Funkcja, imię, nazwisko / nr upr. bud.:			Podpis:
	Projektował: ZESPÓŁ			
	Sprawdzający: ZESPÓŁ			
	GP obiektu: inż. Zbigniew Dryzner / St-246 / 79			
	Opracował: inż. Marta Sikora, mgr inż. Piotr Zapaśnik			
Inwestor: MAZOWIECKI ZARZĄD DRÓG WOJEWÓDZKICH W WARSZAWIE Warszawa, ul. Kruczkowskiego 3	Zespół: ZD	Data: 12.2009	Stadium: projekt budowlany	Skala: 1:500
	Nr rysunku: 29259/IA/3			ark.9

Prawa autorskie zastrzeżone. Ustawa z dn. 4 lutego 1994 r.

OZNACZENIA

granica robót budowlanych	proj. rów odwadniający
istniejący pas drogowy	proj. ściek drogowy korytkowy
projektowany pas drogowy	proj. ściek podchodnikowy
granica ewidencyjna działek	proj. progi ziemne
106 numery ewidencyjne działek	proj. ściek przykrawężnikowy
92 numery ewidencyjne przewidziane działek pod inwestycję	proj. wpust ściekowy
92/1 numery działek po podziale - pod inwestycję	proj. przepust
92/2 numery działek po podziale - pozostałe	proj. przepust rurowy
granice obrębów	proj. kabel niskiego napięcia
obręb Brześce nazwy obrębów	proj. kabel wysokiego napięcia
13+200 projektowany hektometr	proj. słup oświetleniowy
▽90,25 projektowana rzędna	proj. słup energetyczny
pochylenia naw. w przekr. poprz.	proj. sygnalizator
proj. krawężnik uliczny	proj. kabel teletechniczny
proj. krawężnik wtopiony	proj. studnia teletechniczna
proj. obrzeże	proj. słup teletechniczny
proj. jezdnia	proj. kanalizacja sanitarna
proj. parking	proj. kanalizacja deszczowa
proj. zjazd bramowy	proj. wodociąg
proj. chodnik- kostka szara	proj. instalacja gazowa
proj. opaska	drzewa do adaptacji
proj. ścieżka rowerowa-kostka czerwona	grupy krzewów do adaptacji
proj. pobocze	grupy krzewów do przesadzenia
proj. zieleń	projektowane drzewa
proj. naw. betonowa zatoki	projektowane grupy krzewów
	projektowane żywopłoty formowane

METROPROJEKT Spółka z o.o.
BIURO PROJEKTÓW Rok założenia 1951
02-142 Warszawa, ul. Solińska 19B tel. /0-22/ 628 47 75, fax /0-22/ 629 97 05, e-mail: metroprojekt@metroprojekt.pl

Nazwa opracowania:
DOKUMENTACJA PROJEKTOWA NA ROZBUDOWĘ DROGI WOJEWÓDZKIEJ NR 724
RELACJI WARSZAWA - GÓRA KALWARIA
NA ODC. OD KM 10+750 DO KM 27+057
PROJEKT ZAGOSPODAROWANIA TERENU

Tytuł opracowania:	Funkcja, imię, nazwisko / nr upr. bud.:	Podpis:
PLAN ZAGOSPODAROWANIA ark.10	Projektował: ZESPÓŁ	
	Sprawdzający: ZESPÓŁ	
	GP obiektu: inż. Zbigniew Dryzner / St-246 / 79	
	Opracował: inż. Marta Sikora, mgr inż. Piotr Zapaśnik	

Inwestor:	Zespół:	Data:	Stadium:	Skala:
MAZOWIECKI ZARZĄD DRÓG WOJEWÓDZKICH W WARSZAWIE Warszawa, ul. Kruczkowskiego 3	ZD	12.2009	projekt budowlany	1:500
	Nr rysunku:	29259/IA/3		ark.10

Prawa autorskie zastrzeżone. Ustawa z dn. 4 lutego 1994 r.

OZNACZENIA

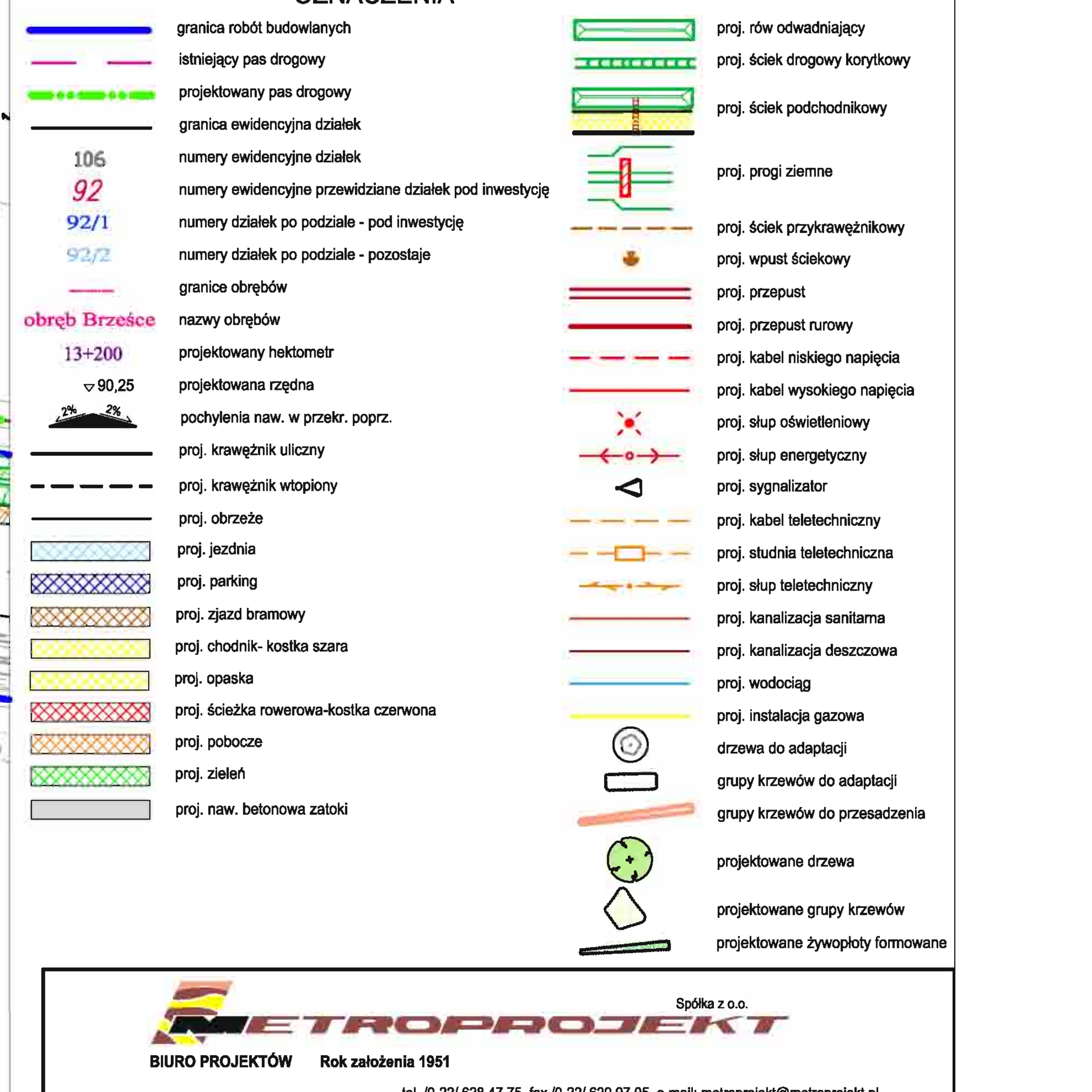

Spółka z o.o.

METROPROJEKT

BIURO PROJEKTÓW Rok założenia 1951

02-142 Warszawa, ul. Solińska 19B

tel. /0-22/ 628 47 75, fax /0-22/ 629 97 05, e-mail: metroprojekt@metroprojekt.pl

Nazwa opracowania:

DOKUMENTACJA PROJEKTOWA NA ROZBUDOWĘ DROGI WOJEWÓDZKIEJ NR 724
RELACJI WARSZAWA - GÓRA KALWARIA
NA ODC. OD KM 10+750 DO KM 27+057

PROJEKT ZAGOSPODAROWANIA TERENU

Tytuł opracowania:	Funkcja, imię, nazwisko / nr upr. bud.:	Podpis:
PLAN ZAGOSPODAROWANIA ark.11	Projektował: ZESPÓŁ	
	Sprawdzający: ZESPÓŁ	
	GP obiektu: inż. Zbigniew Dryzner / St-246 / 79	
	Opracowali: inż. Marta Sikora, mgr inż. Piotr Zapaśnik	

Inwestor:	Zespół:	Data:	Stadium:	Skala:
MAZOWIECKI ZARZĄD DRÓG WOJEWÓDZKICH W WARSZAWIE Warszawa, ul. Kruczkowskiego 3	ZD	12.2009	projekt budowlany	1:500
	Nr rysunku: 29259/IA/3			ark.11

Prawa autorskie zastrzeżone. Ustawa z dn. 4 lutego 1994 r.

METROPROJEKT

BIURO PROJEKTÓW Rok założenia 1951

02-142 Warszawa, ul. Solińska 19B tel. /0-22/ 628 47 75, fax /0-22/ 629 97 05, e-mail: metroprojekt@metroprojekt.pl

Nazwa opracowania:

DOKUMENTACJA PROJEKTOWA NA ROZBUDOWĘ DROGI WOJEWÓDZKIEJ NR 724
RELACJI WARSZAWA - GÓRA KALWARIA
NA ODC. OD KM 10+750 DO KM 27+057

PROJEKT ZAGOSPODAROWANIA TERENU

Tytuł opracowania:	Funkcja, imię, nazwisko / nr upr. bud.:	Podpis:
PLAN ZAGOSPODAROWANIA ark.12	Projektował: ZESPÓŁ	
	Sprawdzający: ZESPÓŁ	
	GP obiektu: inż. Zbigniew Dryzner / St-246 / 79	
	Opracowali: inż. Marta Sikora, mgr inż. Piotr Zapaśnik	

Inwestor:	Zespół:	Data:	Stadium:	Skala:
MAZOWIECKI ZARZĄD DRÓG WOJEWÓDZKICH W WARSZAWIE Warszawa, ul. Kruczkowskiego 3	ZD	12.2009	projekt budowlany	1:500
	Nr rysunku:	29259/IA/3	ark.12	

Prawa autorskie zastrzeżone. Ustawa z dn. 4 lutego 1994 r.

OZNACZENIA

granica robót budowlanych	proj. rów odwadniający
istniejący pas drogowy	proj. ściek drogowy korytkowy
projektowany pas drogowy	proj. ściek podchodnikowy
granica ewidencyjna działek	proj. progi ziemne
106 numery ewidencyjne działek	proj. ściek przykrawężnikowy
92 numery ewidencyjne przewidziane działek pod inwestycję	proj. wpust ściekowy
92/1 numery działek po podziale - pod inwestycję	proj. przepust
92/2 numery działek po podziale - pozostaje	proj. przepust rurowy
granice obrębów	proj. kabel niskiego napięcia
obręb Brzeście nazwy obrębów	proj. kabel wysokiego napięcia
13+200 projektowany hektometr	proj. słup oświetleniowy
▽90,25 projektowana rzędna	proj. słup energetyczny
pochylenia naw. w przekr. poprz.	proj. sygnalizator
proj. krawężnik uliczny	proj. kabel teletechniczny
proj. krawężnik wtopiony	proj. studnia teletechniczna
proj. obrzeże	proj. słup teletechniczny
proj. jezdnia	proj. kanalizacja sanitarna
proj. parking	proj. kanalizacja deszczowa
proj. zjazd bramowy	proj. wodociąg
proj. chodnik- kostka szara	proj. instalacja gazowa
proj. opaska	drzewa do adaptacji
proj. ścieżka rowerowa-kostka czerwona	grupy krzewów do adaptacji
proj. pobocze	grupy krzewów do przesadzenia
proj. zieleń	projektowane drzewa
proj. naw. betonowa zatoki	projektowane grupy krzewów
	projektowane żywopłoty formowane

METROPROJEKT Spółka z o.o.

BIURO PROJEKTÓW Rok założenia 1951

02-142 Warszawa, ul. Solińska 19B tel. /0-22/ 628 47 75, fax /0-22/ 629 97 05, e-mail: metroprojekt@metroprojekt.pl

Nazwa opracowania:

DOKUMENTACJA PROJEKTOWA NA ROZBUDOWĘ DROGI WOJEWÓDZKIEJ NR 724
RELACJI WARSZAWA - GÓRA KALWARIA
NA ODC. OD KM 10+750 DO KM 27+057

PROJEKT ZAGOSPODAROWANIA TERENU

Tytuł opracowania:	Funkcja, imię, nazwisko / nr upr. bud.:	Podpis:
PLAN ZAGOSPODAROWANIA ark.13	Projektował: ZESPÓŁ	
	Sprawdzający: ZESPÓŁ	
	GP odcinka: inż. Zbigniew Dryzner / St-246 / 79	
	Opracował: inż. Marta Sikora, mgr inż. Piotr Zapaśnik	

Inwestor:	Zespół:	Data:	Stadium:	Skala:
MAZOWIECKI ZARZĄD DRÓG WOJEWÓDZKICH W WARSZAWIE Warszawa, ul. Kruczkowskiego 3	ZD	12.2009	projekt budowlany	1:500
	Nr rysunku:	29259/IA/3		ark.13

Prawa autorskie zastrzeżone. Ustawa z dn. 4 lutego 1994 r.

ŁĄCZY ARKUSZ 14
ŁĄCZY ARKUSZ 13
ŁĄCZY ARKUSZ 15
ŁĄCZY ARKUSZ 14
gm.Konstancin obręb Kawęczyn
obręb Brześce
GMINA KONSTANCIN
GMINA GÓRA KALWARIA
GRANICA ROBÓT
droga woj. nr 724
19+800
19+900
20+000
20+100
20+200
20+300
20+400
20+500
OZNACZENIA
granica robót budowlanych
istniejący pas drogowy
projektowany pas drogowy
granica ewidencyjna działek
106 numery ewidencyjne działek
92 numery ewidencyjne przewidziane działek pod inwestycję
92/1 numery działek po podziale - pod inwestycję
92/2 numery działek po podziale - pozostaje
granice obrębów
obręb Brześce nazwy obrębów
13+200 projektowany hektometr
90,25 projektowana rzędna
pochylenia naw. w przekr. poprz.
proj. krawężnik uliczny
proj. krawężnik wtopiony
proj. obrzeże
proj. jezdnia
proj. parking
proj. zjazd bramowy
proj. chodnik- kostka szara
proj. opaska
proj. ścieżka rowerowa-kostka czerwona
proj. pobocze
proj. zieleń
proj. naw. betonowa zatoki
proj. rów odwadniający
proj. ściek drogowy korytkowy
proj. ściek podchodnikowy
proj. progi ziemne
proj. ściek przykrawężnikowy
proj. wpust ściekowy
proj. przepust
proj. przepust rurowy
proj. kabel niskiego napięcia
proj. kabel wysokiego napięcia
proj. słup oświetleniowy
proj. słup energetyczny
proj. sygnalizator
proj. kabel teletechniczny
proj. studnia teletechniczna
proj. słup teletechniczny
proj. kanalizacja sanitarna
proj. kanalizacja deszczowa
proj. wodociąg
proj. instalacja gazowa
drzewa do adaptacji
grupy krzewów do adaptacji
grupy krzewów do przesadzenia
projektowane drzewa
projektowane grupy krzewów
projektowane żywopłoty formowane
METROPROJEKT Spółka z o.o.
BIURO PROJEKTÓW Rok założenia 1951
02-142 Warszawa, ul. Solińska 19B tel. /0-22/ 628 47 75, fax /0-22/ 629 97 05, e-mail: metroprojekt@metroprojekt.pl
Nazwa opracowania:
DOKUMENTACJA PROJEKTOWA NA ROZBUDOWĘ DROGI WOJEWÓDZKIEJ NR 724
RELACJI WARSZAWA - GÓRA KALWARIA
NA ODC. OD KM 10+750 DO KM 27+057
PROJEKT ZAGOSPODAROWANIA TERENU
Tytuł opracowania:
PLAN
ZAGOSPODAROWANIA
ark.14
Funkcja, imię, nazwisko / nr upr. bud.:
Podpis:
Projektował: ZESPÓŁ
Sprawdzający: ZESPÓŁ
GP obiektu: inż. Zbigniew Dryzner / St-246 / 79
Opracował: inż. Marta Sikora
mgr inż. Piotr Zapaśnik
Inwestor:
MAZOWIECKI ZARZĄD DRÓG
WOJEWÓDZKICH W WARSZAWIE
Warszawa, ul. Kruczkowskiego 3
Zespół: ZD
Data: 12.2009
Stadium: projekt budowlany
Skala: 1:500
Nr rysunku: 29259/IA/3
ark.14
Prawa autorskie zastrzeżone. Ustawa z dn. 4 lutego 1994 r.

OZNACZENIA

- granica robót budowlanych
- istniejący pas drogowy
- projektowany pas drogowy
- granica ewidencyjna działek
- 106 numery ewidencyjne działek
- 92 numery ewidencyjne przewidziane działek pod inwestycję
- 92/1 numery działek po podziale - pod inwestycję
- 92/2 numery działek po podziale - pozostaje
- granice obrębów
- obręb Brzeście nazwy obrębów
- 13+200 projektowany hektometr
- ▽ 90,25 projektowana rzędna
- pochylenia naw. w przekr. poprz.
- proj. krawężnik uliczny
- proj. krawężnik wtopiony
- proj. obrzeże
- proj. jezdnia
- proj. parking
- proj. zjazd bramowy
- proj. chodnik- kostka szara
- proj. opaska
- proj. ścieżka rowerowa-kostka czerwona
- proj. pobocze
- proj. zieleń
- proj. naw. betonowa zatoki
- proj. rów odwadniający
- proj. ściek drogowy korytkowy
- proj. ściek podchodnikowy
- proj. progi ziemne
- proj. ściek przykrawężnikowy
- proj. wpust ściekowy
- proj. przepust
- proj. przepust rurowy
- proj. kabel niskiego napięcia
- proj. kabel wysokiego napięcia
- proj. słup oświetleniowy
- proj. słup energetyczny
- proj. sygnalizator
- proj. kabel teletechniczny
- proj. studnia teletechniczna
- proj. słup teletechniczny
- proj. kanalizacja sanitarna
- proj. kanalizacja deszczowa
- proj. wodociąg
- proj. instalacja gazowa
- drzewa do adaptacji
- grupy krzewów do adaptacji
- grupy krzewów do przesadzenia
- projektowane drzewa
- projektowane grupy krzewów
- projektowane żywopłoty formowane

METROPROJEKT Sp. z o.o.
BIURO PROJEKTÓW Rok założenia 1951
02-142 Warszawa, ul. Solińska 19B tel. /0-22/ 628 47 75, fax /0-22/ 629 97 05, e-mail: metroprojekt@metroprojekt.pl

Nazwa opracowania:

DOKUMENTACJA PROJEKTOWA NA ROZBUDOWĘ DROGI WOJEWÓDZKIEJ NR 724
RELACJI WARSZAWA - GÓRA KALWARIA
NA ODC. OD KM 10+750 DO KM 27+057

PROJEKT ZAGOSPODAROWANIA TERENU

Tytuł opracowania:	Funkcja, imię, nazwisko / nr upr. bud.:	Podpis:
PLAN ZAGOSPODAROWANIA ark.15	Projektował: ZESPÓŁ	
	Sprawdzający: ZESPÓŁ	
	GP obiektu: inż. Zbigniew Dryzner / St-246 / 79	
	Opracowali: inż. Marta Sikora, mgr inż. Piotr Zapaśnik	

Inwestor:	Zespół:	Data:	Stadium:	Skala:
MAZOWIECKI ZARZĄD DRÓG WOJEWÓDZKICH W WARSZAWIE Warszawa, ul. Kruczkowskiego 3	ZD	12.2009	projekt budowlany	1:500
	Nr rysunku:	29259/IA/3		ark.15

Prawa autorskie zastrzeżone. Ustawa z dn. 4 lutego 1994 r.

OZNACZENIA

- granica robót budowlanych
- istniejący pas drogowy
- projektowany pas drogowy
- granica ewidencyjna działek
- 106 — numery ewidencyjne działek
- 92 — numery ewidencyjne przewidziane działek pod inwestycję
- 92/1 — numery działek po podziale - pod inwestycję
- 92/2 — numery działek po podziale - pozostaje
- granice obrębów
- obręb Brzeście — nazwy obrębów
- 13+200 — projektowany hektometr
- ▽90,25 — projektowana rzędna
- 2% 2% — pochylenia naw. w przekr. poprz.
- proj. krawężnik uliczny
- proj. krawężnik wtopiony
- proj. obrzeże
- proj. jezdnia
- proj. parking
- proj. zjazd bramowy
- proj. chodnik- kostka szara
- proj. opaska
- proj. ścieżka rowerowa-kostka czerwona
- proj. pobocze
- proj. zieleń
- proj. naw. betonowa zatoki
- proj. rów odwadniający
- proj. ściek drogowy korytkowy
- proj. ściek podchodnikowy
- proj. progi ziemne
- proj. ściek przykrawężnikowy
- proj. wpust ściekowy
- proj. przepust
- proj. przepust rurowy
- proj. kabel niskiego napięcia
- proj. kabel wysokiego napięcia
- proj. słup oświetleniowy
- proj. słup energetyczny
- proj. sygnalizator
- proj. kabel teletechniczny
- proj. studnia teletechniczna
- proj. słup teletechniczny
- proj. kanalizacja sanitarna
- proj. kanalizacja deszczowa
- proj. wodociąg
- proj. instalacja gazowa
- drzewa do adaptacji
- grupy krzewów do adaptacji
- grupy krzewów do przesadzenia
- projektowane drzewa
- projektowane grupy krzewów
- projektowane żywopłoty formowane

METROPROJEKT Spółka z o.o.
BIURO PROJEKTÓW Rok założenia 1951
02-142 Warszawa, ul. Solińska 19B tel. /0-22/ 628 47 75, fax /0-22/ 629 97 05, e-mail: metroprojekt@metroprojekt.pl

Nazwa opracowania:

DOKUMENTACJA PROJEKTOWA NA ROZBUDOWĘ DROGI WOJEWÓDZKIEJ NR 724 RELACJI WARSZAWA - GÓRA KALWARIA NA ODC. OD KM 10+750 DO KM 27+057

PROJEKT ZAGOSPODAROWANIA TERENU

Tytuł opracowania:	Funkcja, imię, nazwisko / nr upr. bud.:	Podpis:
PLAN ZAGOSPODAROWANIA ark.16	Projektował: ZESPÓŁ	
	Sprawdzający: ZESPÓŁ	
	GP obiektu: Inż. Zbigniew Dryzner / St-246 / 79	
	Opracowali: Inż. Marta Sikora, mgr inż. Piotr Zapaśnik	

Inwestor:	Zespół:	Data:	Stadium:	Skala:
MAZOWIECKI ZARZĄD DRÓG WOJEWÓDZKICH W WARSZAWIE Warszawa, ul. Kruczkowskiego 3	ZD	12.2009	projekt budowlany	1:500
	Nr rysunku: 29259/IA/3			ark.16

Prawa autorskie zastrzeżone. Ustawa z dn. 4 lutego 1994 r.

OZNACZENIA

- granica robót budowlanych
- istniejący pas drogowy
- projektowany pas drogowy
- granica ewidencyjna działek
- 106 — numery ewidencyjne działek
- 92 — numery ewidencyjne przewidziane działek pod inwestycję
- 92/1 — numery działek po podziale - pod inwestycję
- 92/2 — numery działek po podziale - pozostaje
- granice obrębów
- obręb Brzeście — nazwy obrębów
- 13+200 — projektowany hektometr
- ▽90,25 — projektowana rzędna
- 2% 2% — pochylenia naw. w przekr. poprz.
- proj. krawężnik uliczny
- proj. krawężnik wtopiony
- proj. obrzeże
- proj. jezdnia
- proj. parking
- proj. zjazd bramowy
- proj. chodnik- kostka szara
- proj. opaska
- proj. ścieżka rowerowa-kostka czerwona
- proj. pobocze
- proj. zieleń
- proj. naw. betonowa zatoki
- proj. rów odwadniający
- proj. ściek drogowy korytkowy
- proj. ściek podchodnikowy
- proj. progi ziemne
- proj. ściek przykrawężnikowy
- proj. wpust ściekowy
- proj. przepust
- proj. przepust rurowy
- proj. kabel niskiego napięcia
- proj. kabel wysokiego napięcia
- proj. słup oświetleniowy
- proj. słup energetyczny
- proj. sygnalizator
- proj. kabel teletechniczny
- proj. studnia teletechniczna
- proj. słup teletechniczny
- proj. kanalizacja sanitarna
- proj. kanalizacja deszczowa
- proj. wodociąg
- proj. instalacja gazowa
- drzewa do adaptacji
- grupy krzewów do adaptacji
- grupy krzewów do przesadzenia
- projektowane drzewa
- projektowane grupy krzewów
- projektowane żywopłoty formowane

METROPROJEKT Spółka z o.o.
BIURO PROJEKTÓW Rok założenia 1951
02-142 Warszawa, ul. Solińska 19B tel. /0-22/ 628 47 75, fax /0-22/ 629 97 05, e-mail: metroprojekt@metroprojekt.pl

Nazwa opracowania:

DOKUMENTACJA PROJEKTOWA NA ROZBUDOWĘ DROGI WOJEWÓDZKIEJ NR 724
RELACJI WARSZAWA - GÓRA KALWARIA
NA ODC. OD KM 10+750 DO KM 27+057

PROJEKT ZAGOSPODAROWANIA TERENU

Tytuł opracowania:	Funkcja, imię, nazwisko / nr upr. bud.:	Podpis:
PLAN ZAGOSPODAROWANIA ark.17	Projektował: ZESPÓŁ	
	Sprawdzający: ZESPÓŁ	
	GP obiektu: inż. Zbigniew Dryzner / St-246 / 79	
	Opracował: inż. Marta Sikora, mgr inż. Piotr Zapaśnik	

Inwestor:	Zespół:	Data:	Stadium:	Skala:
MAZOWIECKI ZARZĄD DRÓG WOJEWÓDZKICH W WARSZAWIE Warszawa, ul. Kruczkowskiego 3	ZD	12.2009	projekt budowlany	1:500
	Nr rysunku:	29259/IA/3		ark.17

Prawa autorskie zastrzeżone. Ustawa z dn. 4 lutego 1994 r.

OZNACZENIA

	granica robót budowlanych		proj. rów odwadniający
	istniejący pas drogowy		proj. ściek drogowy korytkowy
	projektowany pas drogowy		proj. ściek podchodnikowy
	granica ewidencyjna działek		proj. progi ziemne
106	numery ewidencyjne działek		proj. ściek przykrawężnikowy
92	numery ewidencyjne przewidziane działek pod inwestycję		proj. wpust ściekowy
92/1	numery działek po podziale - pod inwestycję		proj. przepust
92/2	numery działek po podziale - pozostaje		proj. przepust rurowy
	granice obrębów		proj. kabel niskiego napięcia
obręb Brzeście	nazwy obrębów		proj. kabel wysokiego napięcia
13+200	projektowany hektometr		proj. słup oświetleniowy
▽90,25	projektowana rzędna		proj. słup energetyczny
2% 2%	pochylenia naw. w przekr. poprz.		proj. sygnalizator
	proj. krawężnik uliczny		proj. kabel teletechniczny
	proj. krawężnik wtopiony		proj. studnia teletechniczna
	proj. obrzeże		proj. słup teletechniczny
	proj. jezdnia		proj. kanalizacja sanitarna
	proj. parking		proj. kanalizacja deszczowa
	proj. zjazd bramowy		proj. wodociąg
	proj. chodnik- kostka szara		proj. instalacja gazowa
	proj. opaska		drzewa do adaptacji
	proj. ścieżka rowerowa-kostka czerwona		grupy krzewów do adaptacji
	proj. pobocze		grupy krzewów do przesadzenia
	proj. zieleń		projektowane drzewa
	proj. naw. betonowa zatoki		projektowane grupy krzewów
			projektowane żywopłoty formowane

Spółka z o.o.
METROPROJEKT
BIURO PROJEKTÓW Rok założenia 1951
02-142 Warszawa, ul. Solińska 19B tel. /0-22/ 628 47 75, fax /0-22/ 629 97 05, e-mail: metroprojekt@metroprojekt.pl

Nazwa opracowania:

DOKUMENTACJA PROJEKTOWA NA ROZBUDOWĘ DROGI WOJEWÓDZKIEJ NR 724
RELACJI WARSZAWA - GÓRA KALWARIA
NA ODC. OD KM 10+750 DO KM 27+057

PROJEKT ZAGOSPODAROWANIA TERENU

Tytuł opracowania:	Funkcja, imię, nazwisko / nr upr. bud.:	Podpis:
PLAN ZAGOSPODAROWANIA ark.18	Projektował: ZESPÓŁ	
	Sprawdzający: ZESPÓŁ	
	GP obiektu: Inż. Zbigniew Dryzner / St-246 / 79	
	Opracował: inż. Marta Sikora, mgr inż. Piotr Zapaśnik	

Inwestor:	Zespół:	Data:	Stadium:	Skala:
MAZOWIECKI ZARZĄD DRÓG WOJEWÓDZKICH W WARSZAWIE Warszawa, ul. Kruczkowskiego 3	ZD	12.2009	projekt budowlany	1:500
	Nr rysunku:	29259/IA/3		ark.18

Prawa autorskie zastrzeżone. Ustawa z dn. 4 lutego 1994 r.

ŁĄCZY ARKUSZ 19
ŁĄCZY ARKUSZ 18

obręb Wólka Dworska

obręb Wólka Załęska

ul. Wilanowska

ul. połączenie nagrody nawet przytrzymuje do zabezpieczenia wlotowego ROŚCIA

ŁĄCZY ARKUSZ 20
ŁĄCZY ARKUSZ 19

DZNACZENIA

- granica robót budowlanych
- krawędzy pas drogowy
- projektowany pas drogowy
- granica wezbranego śladu
- numery wezbranego śladu
- numery wezbranego przewiązane śladu pod zwodzicą
- numery śladu po podziale - pod zwodzicą
- numery śladu po podziale - pozostałe
- granice działek
- obręb Brzeskie — nazwy obrębów
- 124+200 — projektowany kilometraż
- 124+00 — projektowana nagroda
- punktowe nazwy w planie - pogrz.
- proj. krawężnik ukośny
- proj. krawężnik wnękowy
- proj. obrzeże
- proj. ścieżka
- proj. jezdnia
- proj. zatoka autobusowa
- proj. zatoka
- proj. ścieżka rowerowa kostka czerwona
- proj. ekran
- proj. ekran balkonowe jasnki
- proj. rów odwodnający
- proj. rów trójkątny
- proj. rów trapezowy
- proj. rów prostokątny
- proj. przy- dworze
- proj. rów przykrawędziowy
- proj. wpust ściekowy
- proj. przepust
- proj. przepust rurowy
- proj. kosz miedzy nagroda
- proj. kabel teletrakcyjny nagroda
- proj. słup oświetlenia
- proj. słup energetyczny
- proj. słup ogłoszeniowy
- proj. kabel telefoniczny
- proj. studnia telekomunicyjna
- proj. słup telekomunicyjny
- proj. kanalizacja sanitarna
- proj. kanalizacja deszczowa
- proj. wodociąg
- proj. instalacja gazowa
- proj. znak drogowy
- proj. znak tymczasowy do wyłączenia
- projektowana zmiana
- projektowana zmiana kierunku
- projektowana zasadzenia krzewów

BIURO PROJEKTÓW Rok założenia 1991
ul. Ks. Janusza 2 tel. 0-22-858-18-77, fax. 0-22-858-18-77 ul. Łucka 7/9 tel. 0-22-628-97-18, e-mail: metroprojekt@metroprojekt.pl

Temat: DOKUMENTACJA PROJEKTOWA NA ROZBUDOWĘ DROGI WOJEWÓDZKIEJ NR 724 RELACJI WARSZAWA - OŻARÓW MAZOWIECKI NA KDGE, OD KM 10+780 DO KM 27+057

PROJEKT ZAGOSPODAROWANIA TERENU

Tytuł rysunku: PLAN ZAGOSPODAROWANIA ark.19	Tytuł/tytuł: ZGPTL	Podpis
	Tytuł/tytuł: dGPTL	
	W skali: 1:500	
	Wykonał: mgr inż. Zbigniew Dyzman / D-246 / TK	
	Sprawdzał: mgr inż. Maria Gross mgr inż. Piotr Szadzińska	
MAZOWIECKI ZARZĄD DRÓG WOJEWÓDZKICH W WARSZAWIE Warszawa, ul. Kruczkowskiego 3	Data: 20 / 20 / 10.2009	Faza: projekt budowlany / 1:500
	Nr rys.: 29259/1A/3	ark.19

Prawa autorskie zastrzeżone. Ustawa z dn. 7 Lutego 1994 r.

OZNACZENIA

- granica robót budowlanych
- istniejący pas drogowy
- projektowany pas drogowy
- granica ewidencyjna działek
- 106 — numery ewidencyjne działek
- 92 — numery ewidencyjne przewidziane działek pod inwestycję
- 92/1 — numery działek po podziale - pod inwestycję
- 92/2 — numery działek po podziale - pozostałe
- granice obrębów
- obręb Brzeście — nazwy obrębów
- 13+200 — projektowany hektometr
- ▽90,25 — projektowana rzędna
- pochylenia naw. w przekr. poprz.
- proj. krawężnik uliczny
- proj. krawężnik wtopiony
- proj. obrzeże
- proj. jezdnia
- proj. parking
- proj. zjazd bramowy
- proj. chodnik- kostka szara
- proj. opaska
- proj. ścieżka rowerowa-kostka czerwona
- proj. pobocze
- proj. zieleń
- proj. naw. betonowa zatoki
- proj. rów odwadniający
- proj. ściek drogowy korytkowy
- proj. ściek podchodnikowy
- proj. progi ziemne
- proj. ściek przykrawężnikowy
- proj. wpust ściekowy
- proj. przepust
- proj. przepust rurowy
- proj. kabel niskiego napięcia
- proj. kabel wysokiego napięcia
- proj. słup oświetleniowy
- proj. słup energetyczny
- proj. sygnalizator
- proj. kabel teletechniczny
- proj. studnia teletechniczna
- proj. słup teletechniczny
- proj. kanalizacja sanitarna
- proj. kanalizacja deszczowa
- proj. wodociąg
- proj. instalacja gazowa
- drzewa do adaptacji
- grupy krzewów do adaptacji
- grupy krzewów do przesadzenia
- projektowane drzewa
- projektowane grupy krzewów
- projektowane żywopłoty formowane

METROPROJEKT Spółka z o.o.
BIURO PROJEKTÓW Rok założenia 1951
02-142 Warszawa, ul. Solińska 19B tel. /0-22/ 628 47 75, fax /0-22/ 629 97 05, e-mail: metroprojekt@metroprojekt.pl

Nazwa opracowania:

DOKUMENTACJA PROJEKTOWA NA ROZBUDOWĘ DROGI WOJEWÓDZKIEJ NR 724
RELACJI WARSZAWA - GÓRA KALWARIA
NA ODC. OD KM 10+750 DO KM 27+057

PROJEKT ZAGOSPODAROWANIA TERENU

Tytuł opracowania:	Funkcja, imię, nazwisko / nr upr. bud.:	Podpis:
PLAN ZAGOSPODAROWANIA ark.20	Projektował: ZESPÓŁ	
	Sprawdzający: ZESPÓŁ	
	GP obiektu: inż. Zbigniew Dryzner / St-246 / 79	
	Opracował: inż. Marta Sikora, mgr inż. Piotr Zapaśnik	

Inwestor:	Zespół:	Data:	Stadium:	Skala:
MAZOWIECKI ZARZĄD DRÓG WOJEWÓDZKICH W WARSZAWIE Warszawa, ul. Kruczkowskiego 3	ZD	12.2009	projekt budowlany	1:500
	Nr rysunku:	29259/IA/3		ark.20

Prawa autorskie zastrzeżone. Ustawa z dn. 4 lutego 1994 r.

OZNACZENIA

granica robót budowlanych	proj. rów odwadniający
istniejący pas drogowy	proj. ściek drogowy korytkowy
projektowany pas drogowy	proj. ściek podchodnikowy
granica ewidencyjna działek	proj. progi ziemne
106 numery ewidencyjne działek	proj. ściek przykrawężnikowy
92 numery ewidencyjne przewidziane działek pod inwestycję	proj. wpust ściekowy
92/1 numery działek po podziale - pod inwestycję	proj. przepust
92/2 numery działek po podziale - pozostaje	proj. przepust rurowy
granice obrębów	proj. kabel niskiego napięcia
obręb Brzeście nazwy obrębów	proj. kabel wysokiego napięcia
13+200 projektowany hektometr	proj. słup oświetleniowy
▽90,25 projektowana rzędna	proj. słup energetyczny
2% 2% pochylenia naw. w przekr. poprz.	proj. sygnalizator
proj. krawężnik uliczny	proj. kabel teletechniczny
proj. krawężnik wtopiony	proj. studnia teletechniczna
proj. obrzeże	proj. słup teletechniczny
proj. jezdnia	proj. kanalizacja sanitarna
proj. parking	proj. kanalizacja deszczowa
proj. zjazd bramowy	proj. wodociąg
proj. chodnik- kostka szara	proj. instalacja gazowa
proj. opaska	drzewa do adaptacji
proj. ścieżka rowerowa-kostka czerwona	grupy krzewów do adaptacji
proj. pobocze	grupy krzewów do przesadzenia
proj. zieleń	projektowane drzewa
proj. naw. betonowa zatoki	projektowane grupy krzewów
	projektowane żywopłoty formowane

METROPROJEKT Spółka z o.o.
BIURO PROJEKTÓW Rok założenia 1951
02-142 Warszawa, ul. Solińska 19B tel. /0-22/ 628 47 75, fax /0-22/ 629 97 05, e-mail: metroprojekt@metroprojekt.pl

Nazwa opracowania:

DOKUMENTACJA PROJEKTOWA NA ROZBUDOWĘ DROGI WOJEWÓDZKIEJ NR 724 RELACJI WARSZAWA - GÓRA KALWARIA NA ODC. OD KM 10+750 DO KM 27+057

PROJEKT ZAGOSPODAROWANIA TERENU

Tytuł opracowania:	Funkcja, imię, nazwisko / nr upr. bud.:	Podpis:
PLAN ZAGOSPODAROWANIA ark.21	Projektował: ZESPÓŁ	
	Sprawdzający: ZESPÓŁ	
	GP obiektu: inż. Zbigniew Dryzner / St-246 / 79	
	Opracował: inż. Marta Sikora, mgr inż. Piotr Zapaśnik	

Inwestor:	Zespół:	Data:	Stadium:	Skala:
MAZOWIECKI ZARZĄD DRÓG WOJEWÓDZKICH W WARSZAWIE Warszawa, ul. Kruczkowskiego 3	ZD	12.2009	projekt budowlany	1:500
	Nr rysunku:	29259/IA/3	ark.21	

Prawa autorskie zastrzeżone. Ustawa z dn. 4 lutego 1994 r.

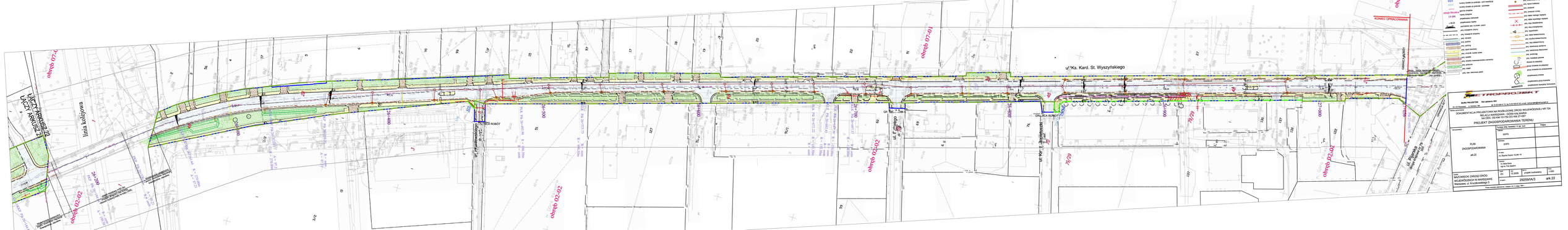
ul. Ks. Kard. St. Wyszyńskiego
ul. Pułkownika Dąbka
ul. Kpt. J. Zajmowskiego
ul. Dąbrowskiego
GRANICA ROBÓT
KONIEC OPRACOWANIA
obręb 07-01
obręb 02-02
obręb 03-05
obręb 07-04
Linia kolejowa
ŁĄCZY ARKUSZ 21
ŁĄCZY ARKUSZ 23
ul. Ks. Kard. St. Wyszyńskiego
ul. Dąbrowskiego
ul. Pułkownika Dąbka
ul. Kpt. J. Zajmowskiego
DOKUMENTACJA PROJEKTOWA NA MODERNIZACJĘ DROGI WOJEWÓDZKIEJ NR 724
RELACJI WARSZAWA – GÓRA KALWARIA
NA ODC. OD NR 10/739 DO NR 11/739 (DW 724)
PROJEKT ZAGOSPODAROWANIA TERENU
PLAN
ZAGOSPODAROWANIA
ark.22
WROCŁAWSKI ZARZĄD DRÓG
WOJEWÓDZKICH W WARSZAWIE
Warszawa, ul. Kruczkowskiego 3
25/25/1A/3
ark.22
2025-12-2026
projekt budowlany
1:500