




ZAŁĄCZNIK GRAFICZNY V









LOKALIZACJA OBIEKTÓW ZABYTKOWYCH I STANOWISK ARCHEOLOGICZNYCH

LEGENDA

Stanowiska archeologiczne

-  stanowisko archeologiczne, obszar wpisany do rejestru zabytków
-  strefa archeologicznej ochrony konserwatorskiej
-  stanowisko archeologiczne (AZP)

Zabytki

-  zabytki wpisane do rejestru
-  zabytki wpisane do ewidencji
-  stacje WWK
-  pikietaż
-  układ torowy WARIANT I
-  układ torowy - odcinek stanowiący rozszerzenie do WARIANTU II
-  numery linii kolejowych
- 

obiekty objęte projektem

-  przystanki
-  most
-  przejście pod torami
-  przepust
-  tunel drogowy
-  wiadukt kolejowy
-  estakada drogowa
-  estakady
-  kładka dla pieszych
-  przejście pod torami
-  przejście podziemne
-  tunel
-  wiadukt
-  wiadukt drogowy

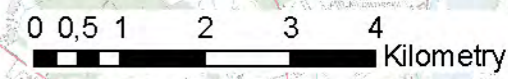
PROJEKT 9 PODZIAŁ NA ARKUSZE

Arkusz 1

Arkusz 2

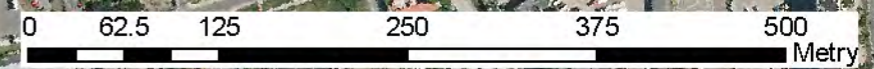
Arkusz 3

Arkusz 4





Warszawa Aleje Jerozolimskie







Warszawa Służewiec



nr 842 st archeologiczne, obszar wpisany do rejestru

