

SZMULKI

SZMULKI

**WSTĘPNE STUDIUM
PRZEDŁUŻENIA TRASY
TRAMWAJOWEJ DO ZABEK**

Wykonawca:
TransEko

Zamawiający:
Miasto Zabki

Plan sytuacyjny

Skala 1:5000

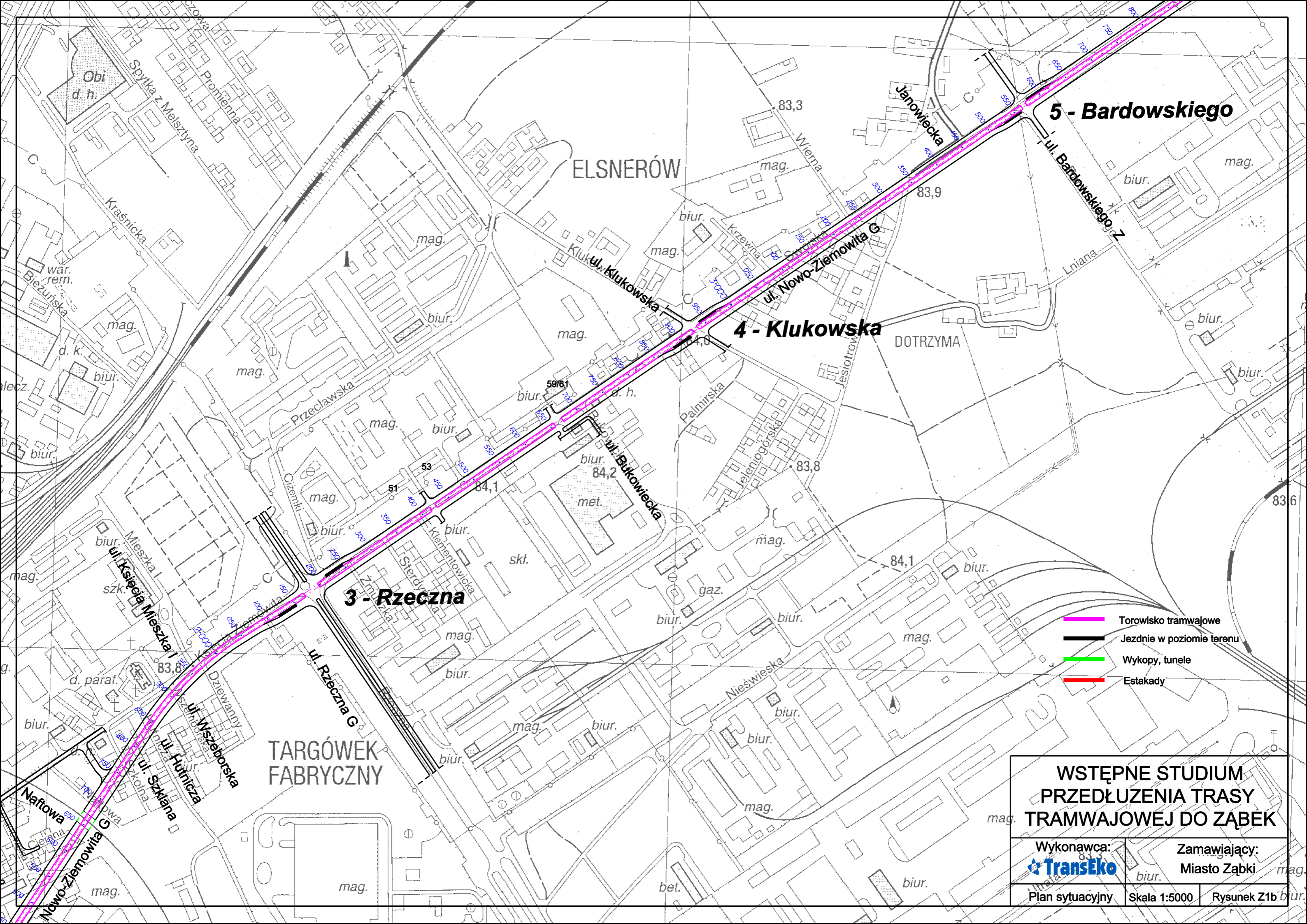
Rysunek Z1a

1 - Dw. Wschodni

2 - Zabraniecka

St. Warszawa Wschodnia

- Torowisko tramwajowe
- Jezdnie w poziomie terenu
- Wykopy, tunele
- Estakady



5 - Bardowski

4 - Klukowska

3 - Rieczna

-  Torowisko tramwajowe
-  Jezdnie w poziomie terenu
-  Wykopy, tunele
-  Estakady

**WSTĘPNE STUDIUM
PRZEDŁUŻENIA TRASY
TRAMWAJOWEJ DO ZĄBEK**

Wykonawca:
TransEko

Zamawiający:
Miasto Zabki

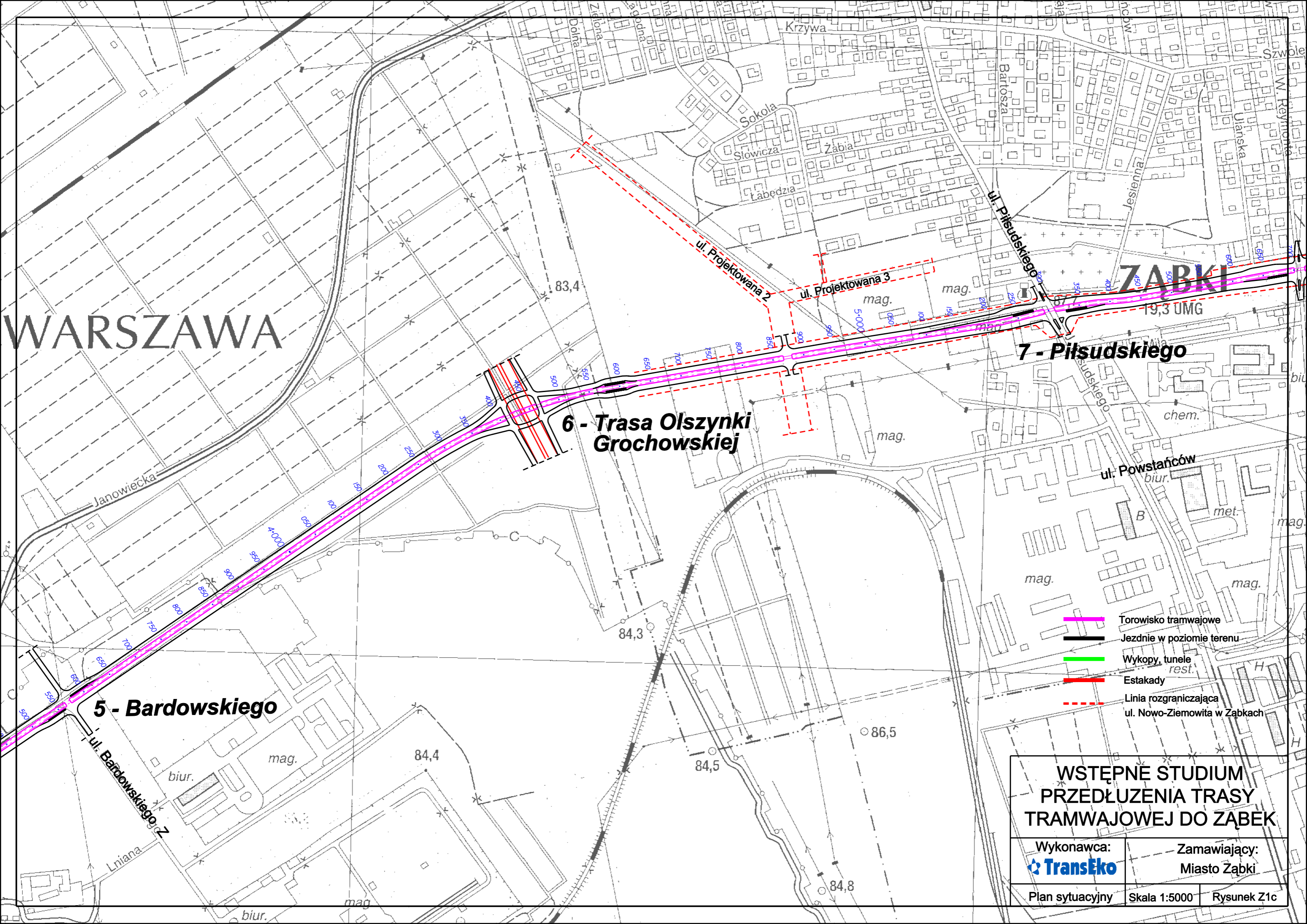
Plan sytuacyjny

Skala 1:5000

Rysunek Z1b

WARSZAWA

ZĄBKI



6 - Trasa Olszynki Grochowskiej

7 - Piłsudskiego

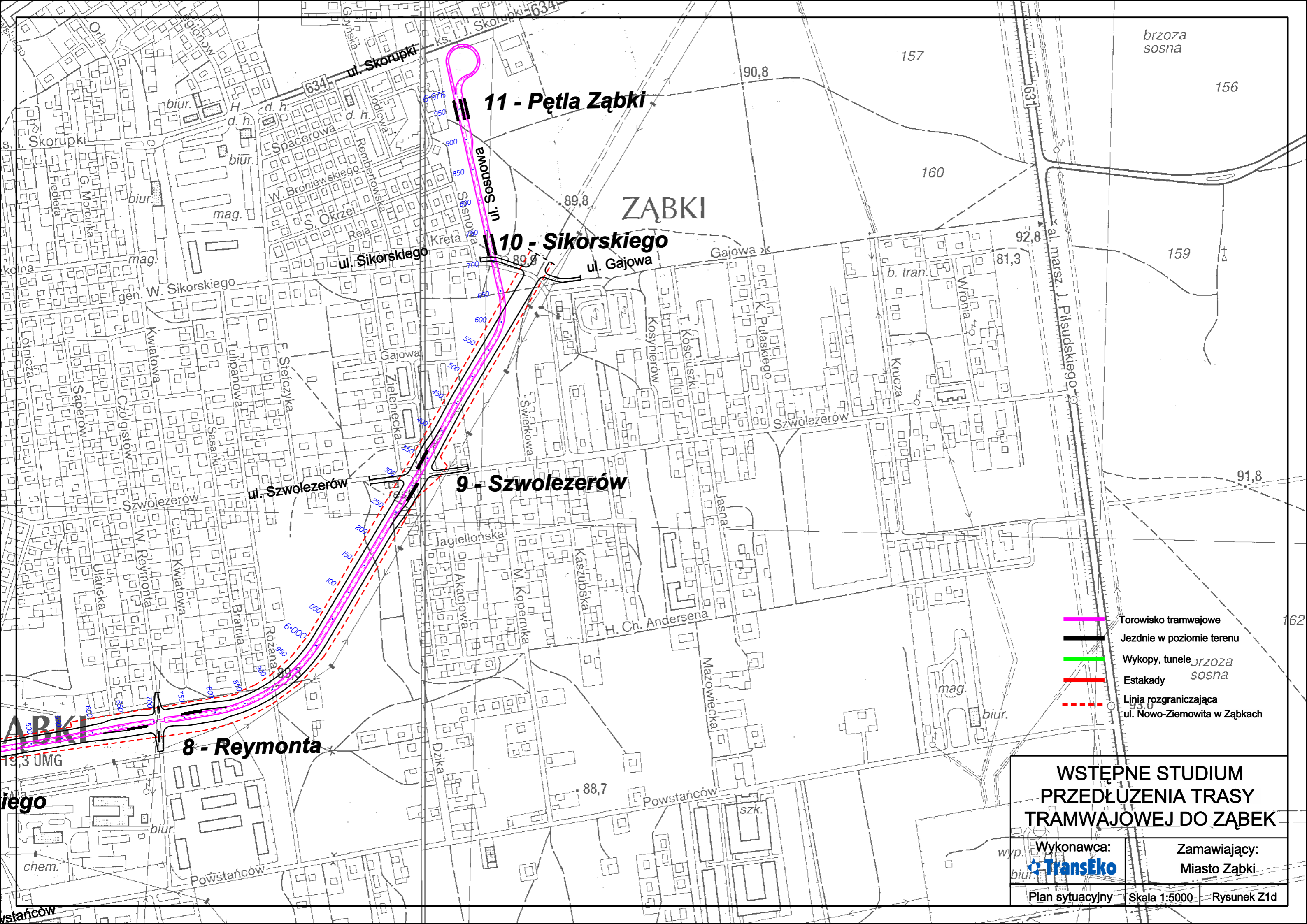
5 - Bardowskiego

- Torowisko tramwajowe
- Jezdnie w poziomie terenu
- Wykopy, tunele
- Estakady
- Linia rozgraniczająca ul. Nowo-Ziemowita w Żabkach

WSTĘPNE STUDIUM PRZEDŁUŻENIA TRASY TRAMWAJOWEJ DO ŻĄBK

Wykonawca: **TransEko** Zamawiający: **Miasto Żabki**

Plan sytuacyjny Skala 1:5000 Rysunek Z1c



11 - Pętla Zabki

10 - Sikorskiego

9 - Szwolezerów

8 - Reymonta

- Torowisko tramwajowe
- Jezdnie w poziomie terenu
- Wykopy, tunele
- Estakady
- Linia rozgraniczająca ul. Nowo-Ziemowita w Zabkach

WSTĘPNE STUDIUM PRZEDŁUŻENIA TRASY TRAMWAJOWEJ DO ZĄBEK

Wykonawca: 	Zamawiający: Miasto Zabki
Plan sytuacyjny	Skala 1:5000
Rysunek Z1d	