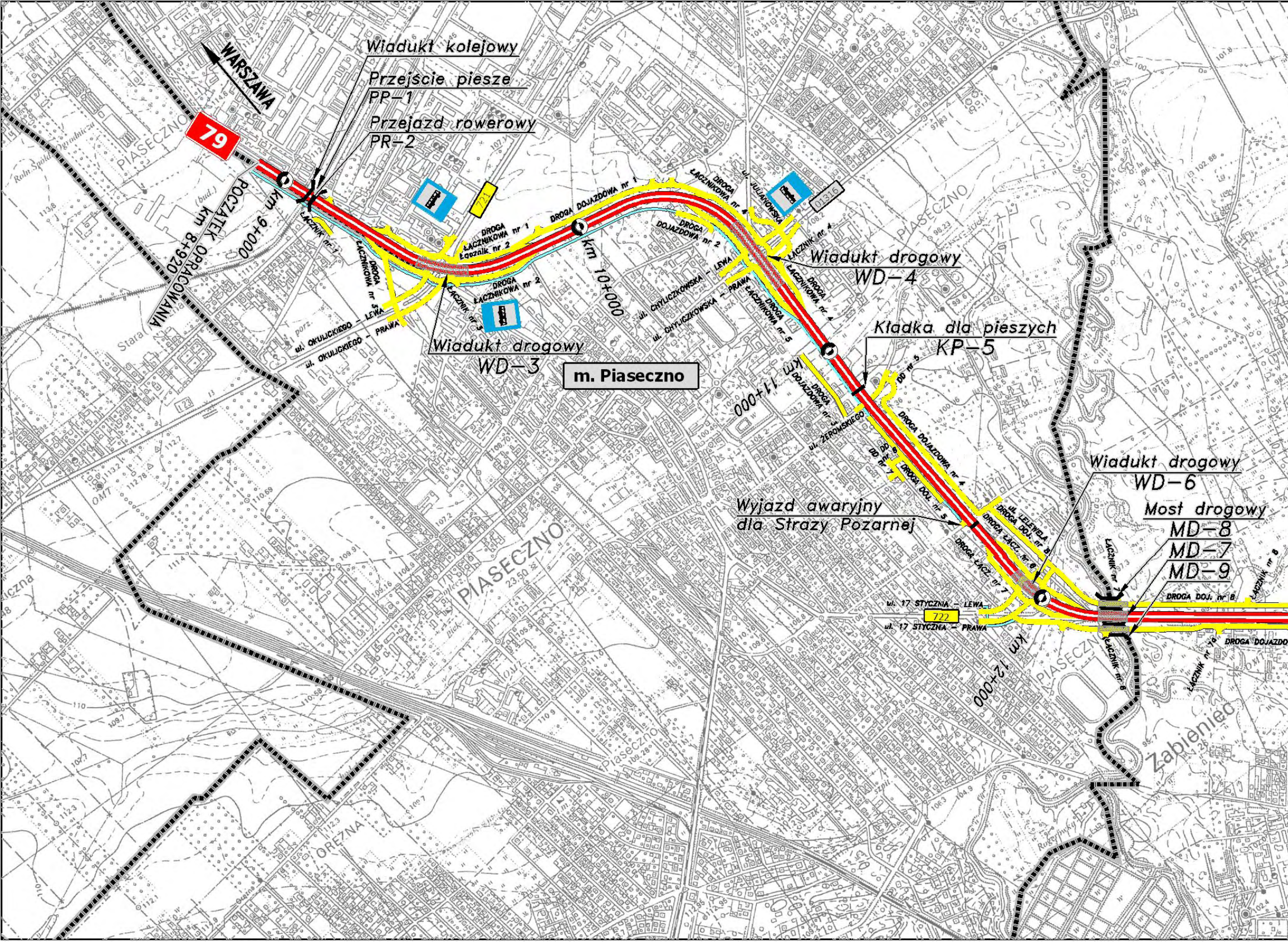
WARSZAWA
79
Wiadukt kolejowy
Przejście piesze
PP-1
Przejazd rowerowy
PR-2
POCZĄTEK OPRACOWANIA
km 8+920
km 9+000
721
01316
km 10+000
Wiadukt drogowy
WD-3
Wiadukt drogowy
WD-4
Kładka dla pieszych
KP-5
km 11+000
m. Piaseczno
Wiadukt drogowy
WD-6
Most drogowy
MD-8
MD-7
MD-9
Wyjazd awaryjny
dla Straży Pożarnej
722
km 12+000
ul. OKULICKIEGO - LEWA
ul. OKULICKIEGO - PRAWA
ul. CHYLICZKOWSKA - LEWA
ul. CHYLICZKOWSKA - PRAWA
ul. JULIANOWSKA
ul. ŻEROMSKIEGO
ul. LELEWELA
ul. 17 STYCZNIA - LEWA
ul. 17 STYCZNIA - PRAWA
DROGA DOJAZDOWA nr 1
DROGA DOJAZDOWA nr 2
DROGA DOJAZDOWA nr 3
DROGA DOJAZDOWA nr 4
DROGA ŁĄCZNIKOWA nr 1
DROGA ŁĄCZNIKOWA nr 2
DROGA ŁĄCZNIKOWA nr 3
DROGA ŁĄCZNIKOWA nr 4
DROGA ŁĄCZNIKOWA nr 5
DROGA DOJ. nr 5
DROGA DOJ. nr 8
DROGA ŁĄCZ. nr 7
DROGA ŁĄCZ. nr 8
DROGA DOJAZDO
ŁĄCZNIK nr 1
Łącznik nr 2
ŁĄCZNIK nr 3
ŁĄCZNIK nr 4
ŁĄCZNIK nr 7
ŁĄCZNIK nr 8
ŁĄCZNIK nr 10
DD nr 5
DD nr 6
DD nr 7
PIASECZNO
Żabieniec
ORĘŻNA
Stara

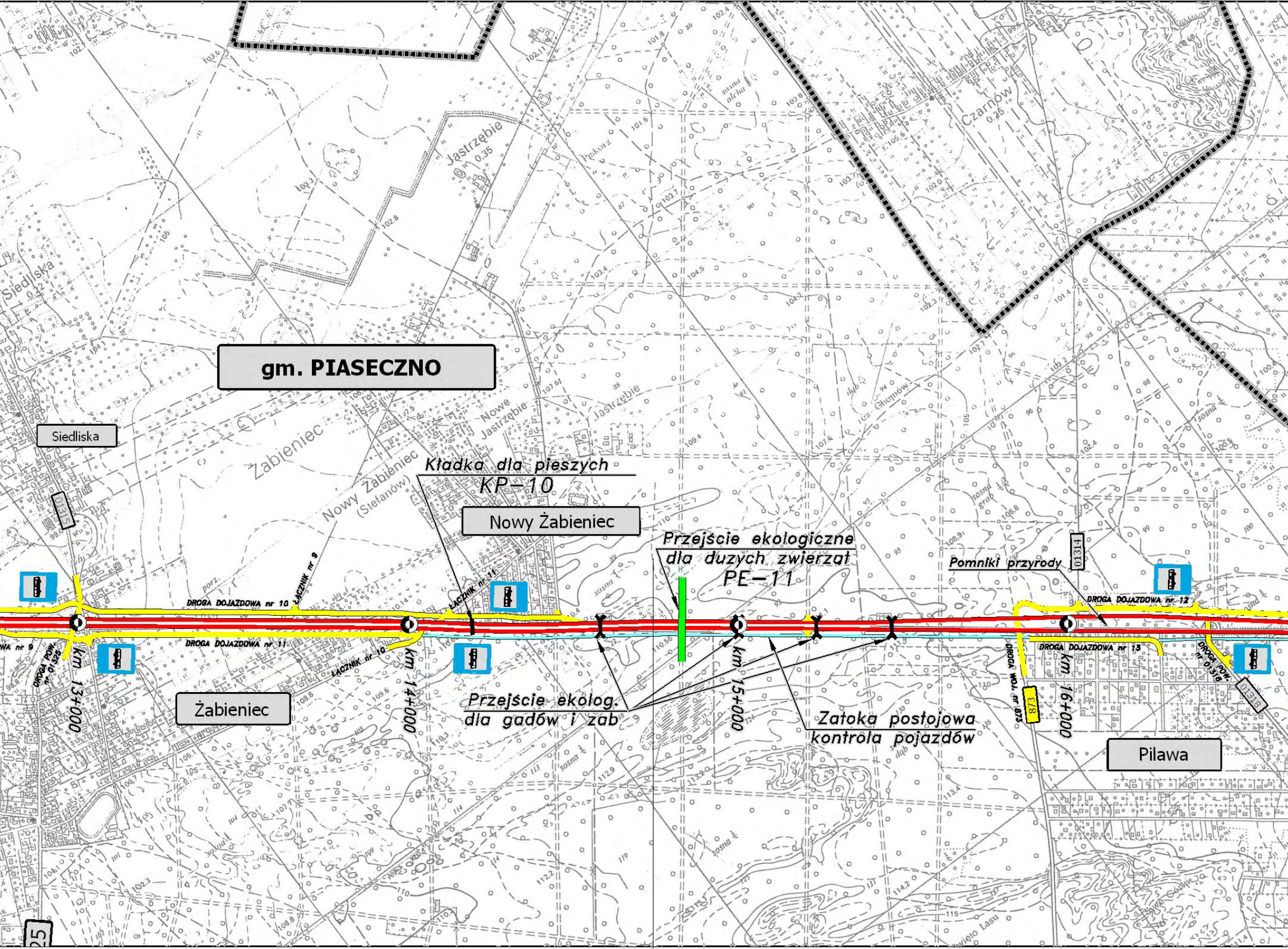
gm. PIASECZNO
Siedliska
Nowy Żabieniec
Żabieniec
Pilawa
Kładka dla pieszych
KP–10
Przejście ekologiczne
dla dużych zwierząt
PE–11
Pomniki przyrody
Przejście ekolog.
dla gadów i żab
Zatoka postojowa
kontrola pojazdów
km 13+000
km 14+000
km 15+000
km 16+000
DROGA DOJAZDOWA nr 10
DROGA DOJAZDOWA nr 11
DROGA DOJAZDOWA nr 12
DROGA DOJAZDOWA nr 13
ŁĄCZNIK nr 9
ŁĄCZNIK nr 10
ŁĄCZNIK nr 11
DROGA POW. nr 01323
DROGA WOJ. nr 873
DROGA POW. nr 01318
01315
01314
01318
873
Jastrzębie
Nowe Jastrzębie
Nowy Żabieniec (Stefanów)
Czarnów

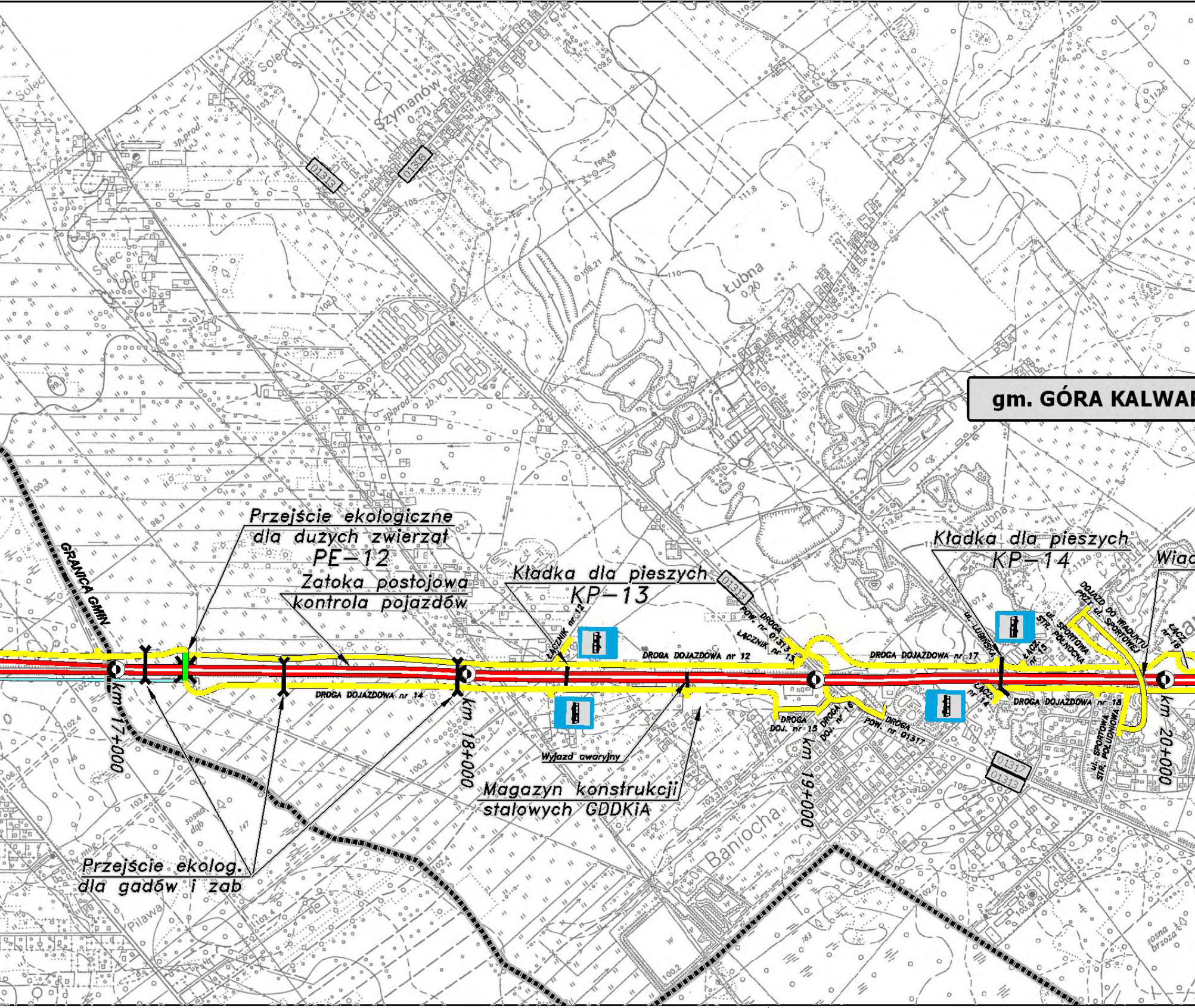
Solec
Solec
Solec
Szymanów
0.27
01313
01306
Łubna
0.20
Łubna
gm. GÓRA KALWAR
GRANICA GMIN
Przejście ekologiczne
dla dużych zwierząt
PE–12
Zatoka postojowa
kontrola pojazdów
Kładka dla pieszych
KP–13
Kładka dla pieszych
KP–14
Wiad
01313
DROGA POW. nr 01313
ŁĄCZNIK nr 12
ŁĄCZNIK nr 13
DROGA DOJAZDOWA nr 12
DROGA DOJAZDOWA nr 14
DROGA DOJAZDOWA nr 17
DROGA DOJAZDOWA nr 18
DROGA DOJ. nr 15
DROGA DOJ. nr 16
DROGA POW. nr 01317
ul. LUBIŃSKA
ŁĄCZ. nr 15
ŁĄCZ. nr 14
ŁĄCZ. nr 16
ul. SPORTOWA STR. PÓŁNOCNA
DOJAZD DO WIADUKTU PRZY ul. SPORTOWEJ
ul. SPORTOWA STR. POŁUDNIOWA
01317
01313
km 17+000
km 18+000
km 19+000
km 20+000
Wyjazd awaryjny
Magazyn konstrukcji
stalowych GDDKiA
Przejście ekolog.
dla gadów i żab
Baniocha
Pilawa
sosna dąb
sosna brzoza

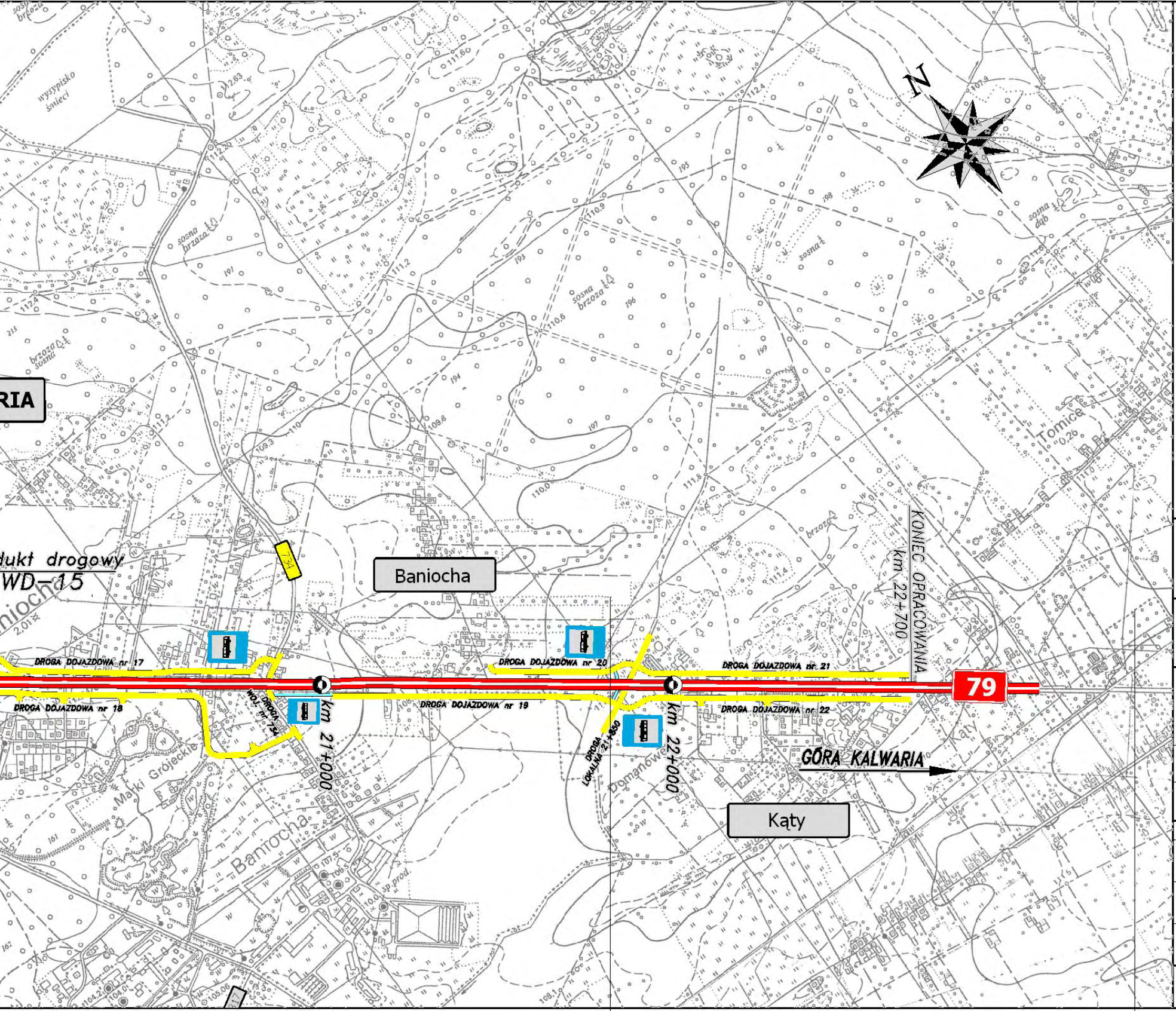
N
RIA
dukt drogowy
WD-15
Baniocha
Kąty
Tomice
734
DROGA DOJAZDOWA nr 17
DROGA DOJAZDOWA nr 18
DROGA DOJAZDOWA nr 19
DROGA DOJAZDOWA nr 20
DROGA DOJAZDOWA nr 21
DROGA DOJAZDOWA nr 22
DROGA WOJ. nr 734
DROGA LOKALNA 21+850
km 21+000
km 22+000
KONIEC OPRACOWANIA
km 22+700
79
GÓRA KALWARIA
Marki Grójeckie
Domanowe

LEGENDA

🟥	- rozbudowywany odcinek drogi DK79
🟨	- projektowane drogi dojazdowe
━	- projektowane ścieżki rowerowe
┅	- granice gmin, miast
79	- droga krajowa nr ...
721	- droga wojewódzka nr ...
01315	- droga powiatowa nr ...
✕	- mosty, wiadukty
🟩	- przejścia ekologiczne dla dużych zwierząt
✕	- przejścia ekologiczne dla gadów i żab
━	- kładki dla pieszych ze schodami i pochylniami
🚌	- projektowane przystanki autobusowe

Zamawiający:

GENERALNA DYREKCJA
DRÓG KRAJOWYCH I AUTOSTRAD
Oddział w Warszawie
ul. Mińska 25, 03-808 Warszawa

Jednostka projektowa

Profil Sp. z o.o.
02-305 Warszawa, Aleje Jerozolimskie 144
tel: (+022) 823 63 88, 823 53 09, 823 63 67, fax: 823 69 05
www.profilsp.com.pl poczta@profilsp.com.pl

Nr tomu **02 / 01**	Zadanie **Rozbudowa DK nr 79 na odcinku od skrzyżowania z ul. Energetyczną w Piasecznie do skrzyżowania z DK nr 50 wraz z budową obwodnicy Góry Kalwarii na DK nr 79 i DK nr 50**
Branża **Drogowa**	Obiekt budowlany ODCINEK I Rozbudowa DK nr 79 od km 8+895 do km 22+680
Kod CPV 45200000-9	Tytuł rysunku POWIĄZANIE PROJEKTOWANEJ DK 79 Z INNYMI DROGAMI PUBLICZNYMI

Stanowisko	Imię i nazwisko	Nr upraw.	Podpis
Projektant	mgr inż. Józef Piotrowski	Konstrukcyjno-inżynieryjne w zakresie dróg i nawierzchni lotniskowych Wa-789/94	
Opracował	mgr inż. Piotr Nikiel techn. Wojciech Giemza		
Sprawdzający	mgr inż. Jerzy Kaczmarek	Drogi i mosty KBU 1a-2126/989/66	

Nr arch.:	Data	Skala:	Nr rys. - arkusz
2004/057	08.2005 r.	1:10 000	01 - **1**/1