


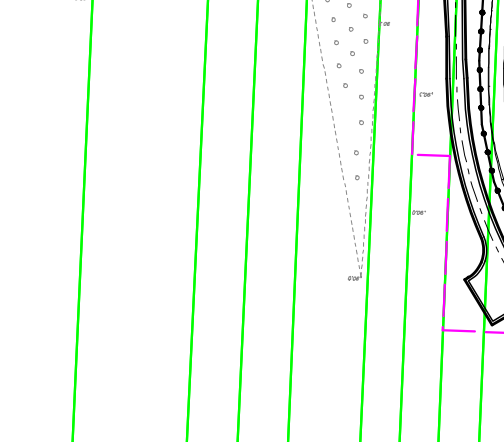
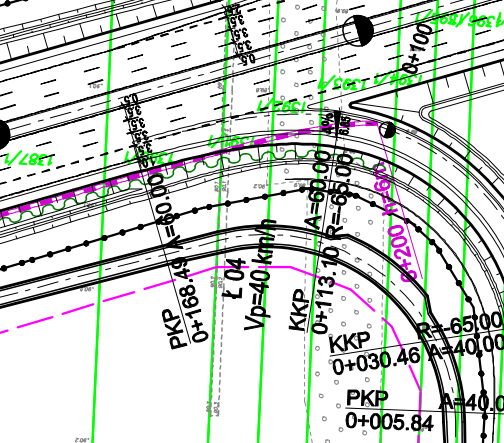
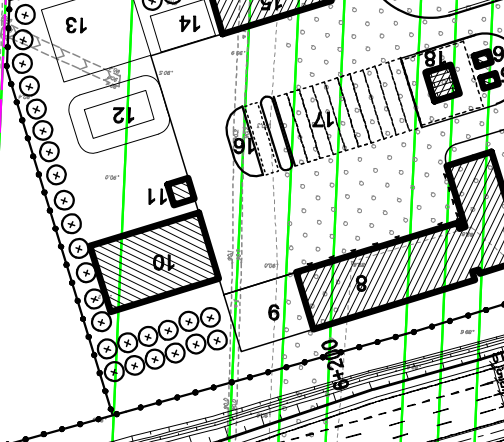
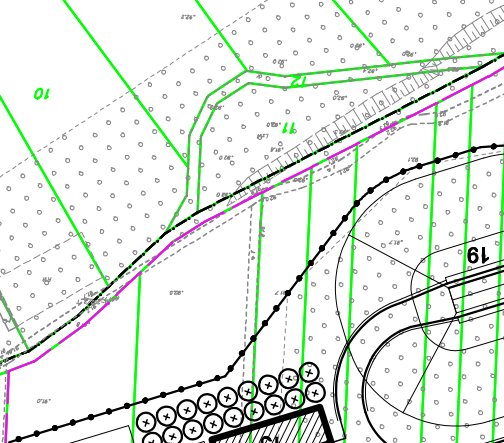
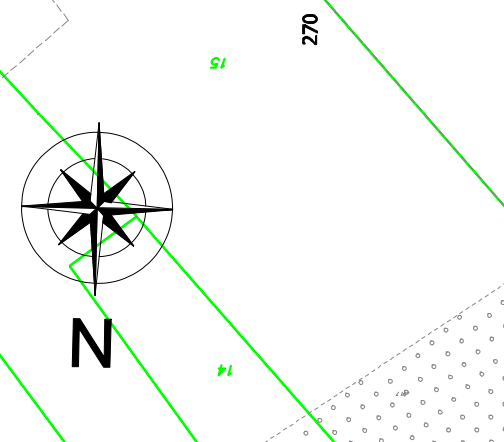
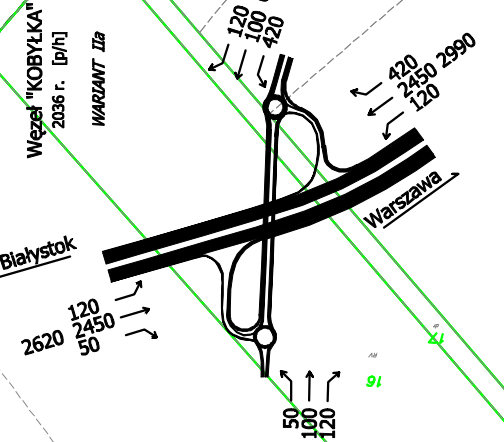


1. wjazd na teren OUA
 2. portiernia
 3. miejsca postojowe pojazdów osobowych (klient) (8+2NP)
 4. miejsca postojowe pojazdów osobowych (pracownicy) (16+4NP)
 5. agregat prądotwórczy
 6. miejsce na odpady
 7. budynek administracyjno-socjalny
 8. budynek warsztatowo-garażowy
 9. wiatła na sprzęt
 10. magazyn soli
 11. wytwornica solanki
 12. zbiornik p.poz. - rezerwa terenu
 13. oczyszczalnia ścieków - rezerwa terenu
 14. przonośna stacja paliw - rezerwa terenu
 15. magazyn materiałów sypkich
 16. stanowisko mycia pojazdów
 17. miejsca postojowe pojazdów ciężarowych (10)
 18. zbiorniki z gazem - rezerwa terenu
 19. miejsce postojowe dla samochodów a niebezpiecznym ładunkiem (2)
 20. mecieo
 21. masz antenowy
 22. mecieo
 (Z) zieleni wysoka



Rysunek 6
 Arkusz 1
 Skala 1:2000

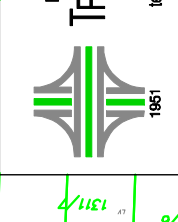
PLAN SYTUACYJNY

KONCEPCJA PROGRAMOWA
 dla drogi ekspresowej S8
 na odcinku w. Drownica - w. Radzymin Pół

Generałna Dyrekcja Dróg Krajowych i Autostrad
 Oddział w Warszawie
 ul. Mińska 25, 00-808 Warszawa



BIURO PROJEKTOWO-BADAWCZE DRÓG I MOSTÓW
 Transprojekt-Warszawa Sp. z o.o.
 ul. Konieczynowa 11, 03-612 Warszawa
 tel.: (22) 882 28 15, fax: (22) 882 28 13, e-mail: transwar@transwar.com



1851