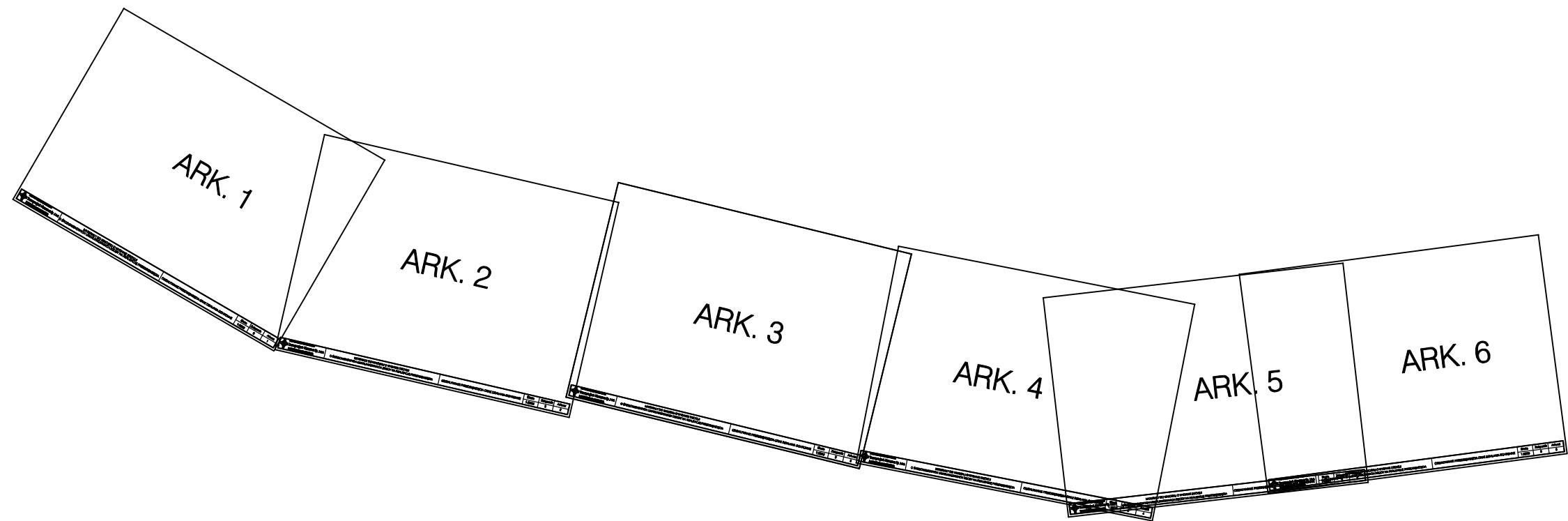






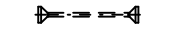





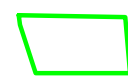







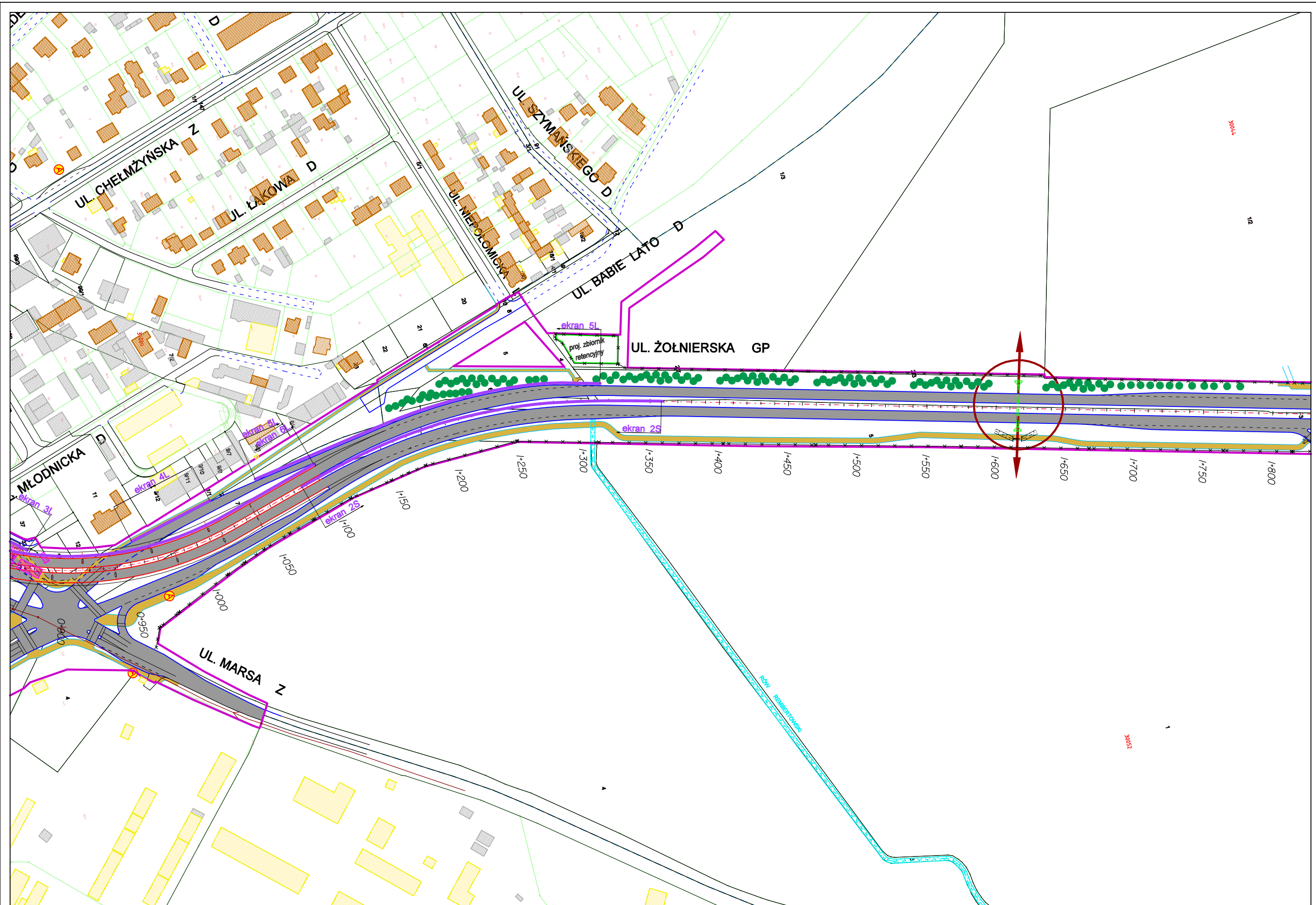


Planowane działania ochronne



Legenda:

- | | | | |
|---|--------------------------------------|---|---|
|  | Planowana linia rozgraniczająca |  | Projektowana zieleń |
|  | Projektowana inwestycja drogowa |  | Przejścia dla zwierząt |
|  | Projektowane ciągi pieszo - rowerowe |  | Ekrany akustyczne |
|  | Przepusty | | |
|  | Wiaty przystankowe | | |
|  | Schody na obiektach |  | Budynki przewidziane na rok 2015 |
|  | Tereny PKP |  | - budynki handlowo-usługowe, gospodarcze, garaże |
|  | Urządzenia oczyszczające naziemne |  | - budynki magazynowo-przemysłowe, administracyjne, kultury i oświaty, zdrowotne, sportowe |
|  | Przepusty ekologiczne |  | - budynki mieszkalne, hotelowe |
|  | Urządzenia oczyszczające podziemne |  | - budynki do rozbiórki |
|  | Kanalizacja | | - budynki w budowie, ruiny, opuszczone |
|  | Planowane wygrozdzenie drogi | | |



Warszawa
Rembertów

