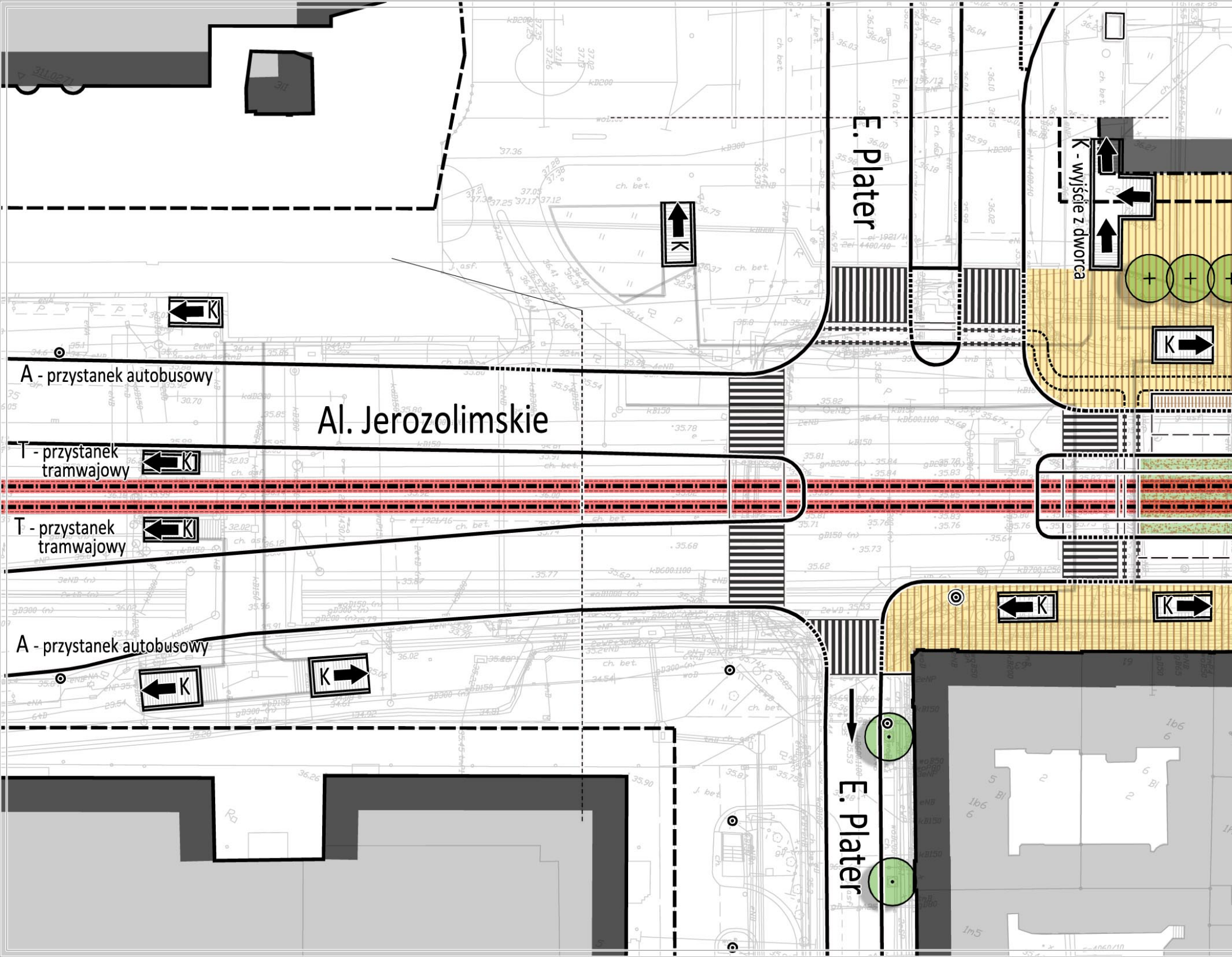
K
K
K - wyjście z dworca
E. Plater
A - przystanek autobusowy
Al. Jerozolimskie
T - przystanek tramwajowy
K
T - przystanek tramwajowy
K
K
A - przystanek autobusowy
K
K
K
K
E. Plater

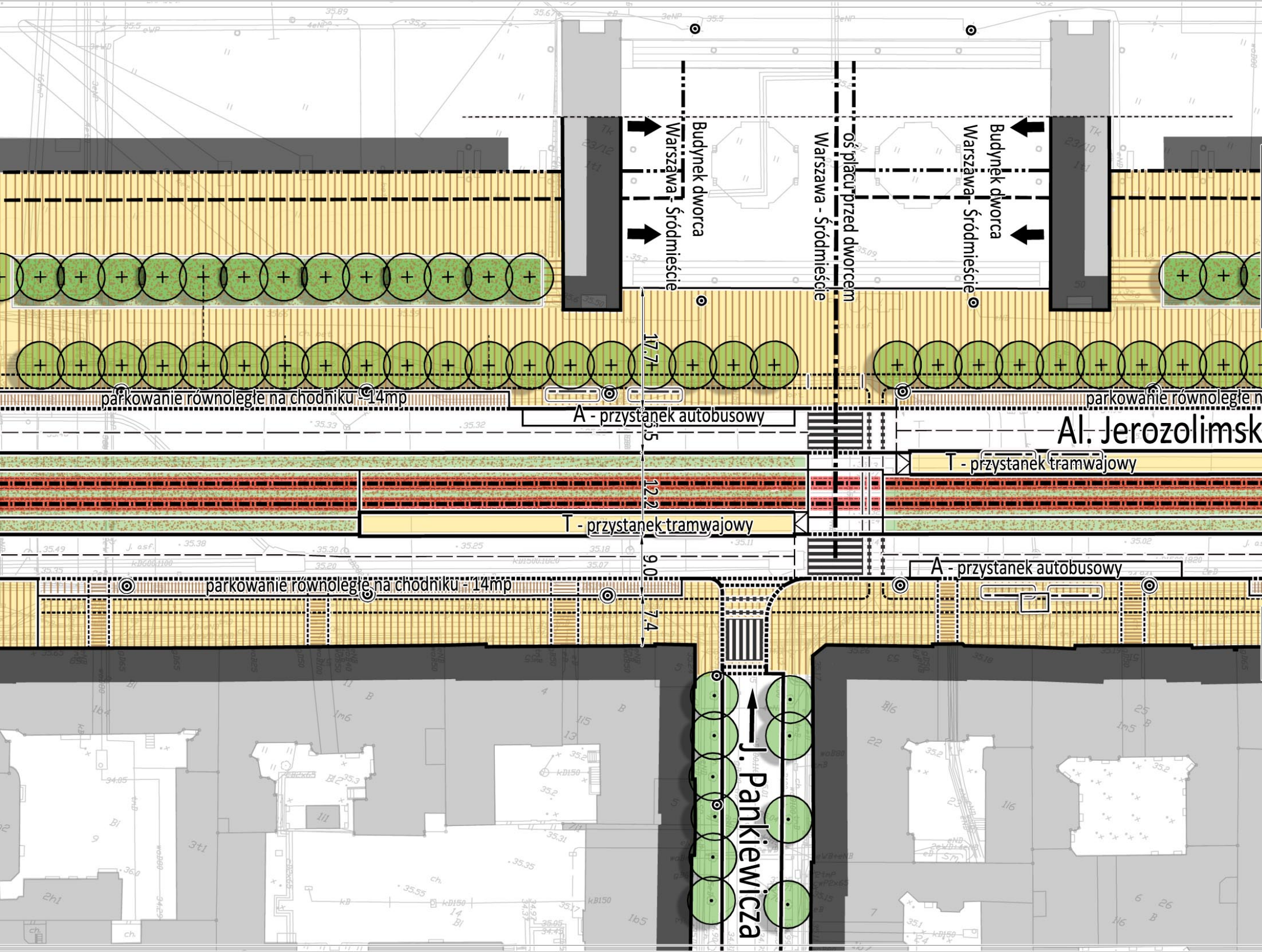
Budynek dworca Warszawa - Śródmieście
oś placu przed dworcem Warszawa - Śródmieście
Budynek dworca Warszawa - Śródmieście
17.7
5.5
12.2
9.0
7.4
parkowanie równoległe na chodniku - 14mp
parkowanie równoległe n
A - przystanek autobusowy
Al. Jerozolimsk
T - przystanek tramwajowy
T - przystanek tramwajowy
A - przystanek autobusowy
parkowanie równoległe na chodniku - 14mp
J. Pankiewicza

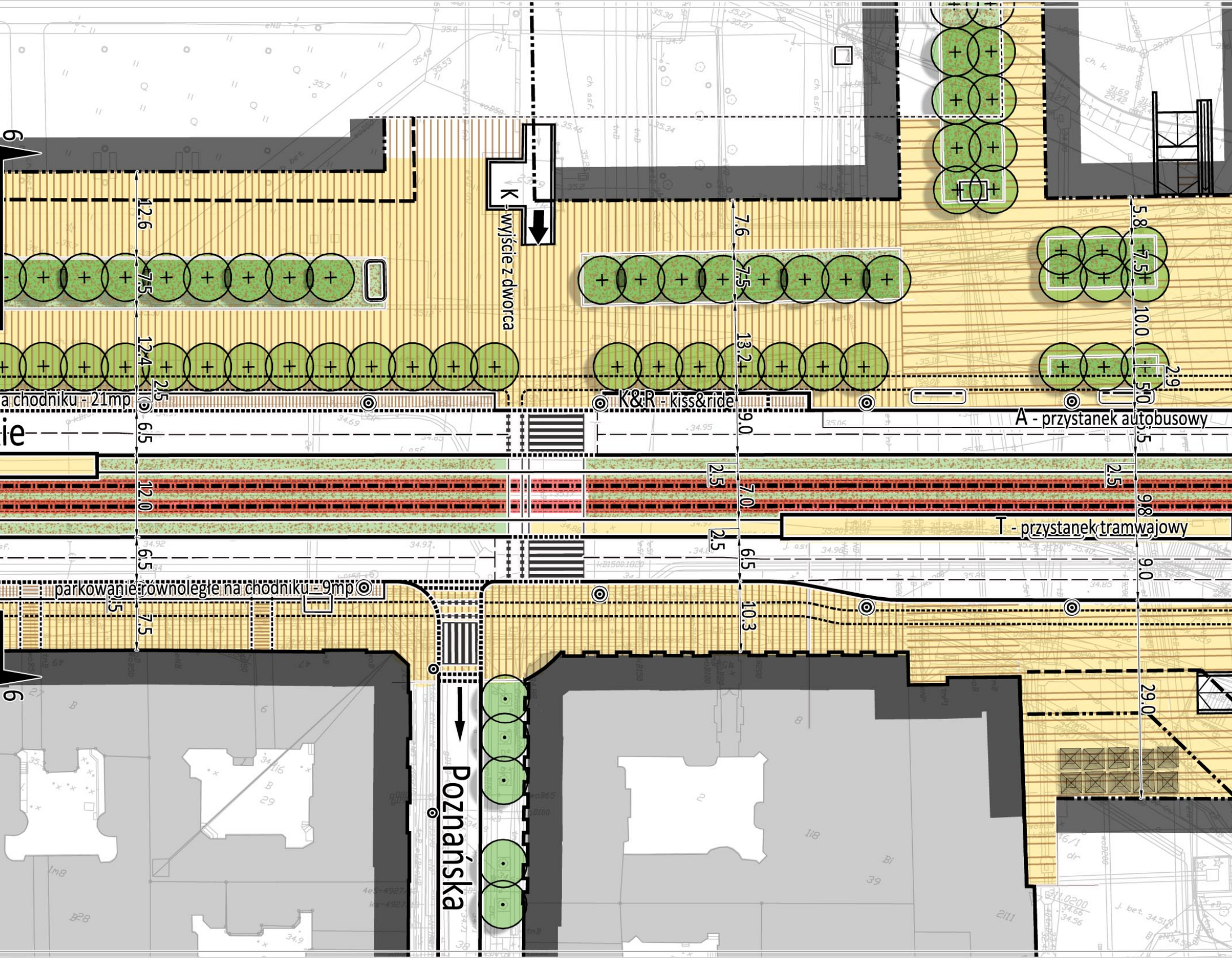

K - wyjście z dworca
a chodniku - 21mp
K&R - kiss&ride
A - przystanek autobusowy
T - przystanek tramwajowy
parkowanie równoległe na chodniku - 9mp
Poznańska
ie
6
6
12.6
7.5
12.4
2.5
6.5
12.0
6.5
2.5
7.5
7.6
7.5
13.2
9.0
2.5
7.0
2.5
6.5
10.3
5.8
7.5
10.0
2.9
5.0
5.5
2.5
9.8
9.0
29.0

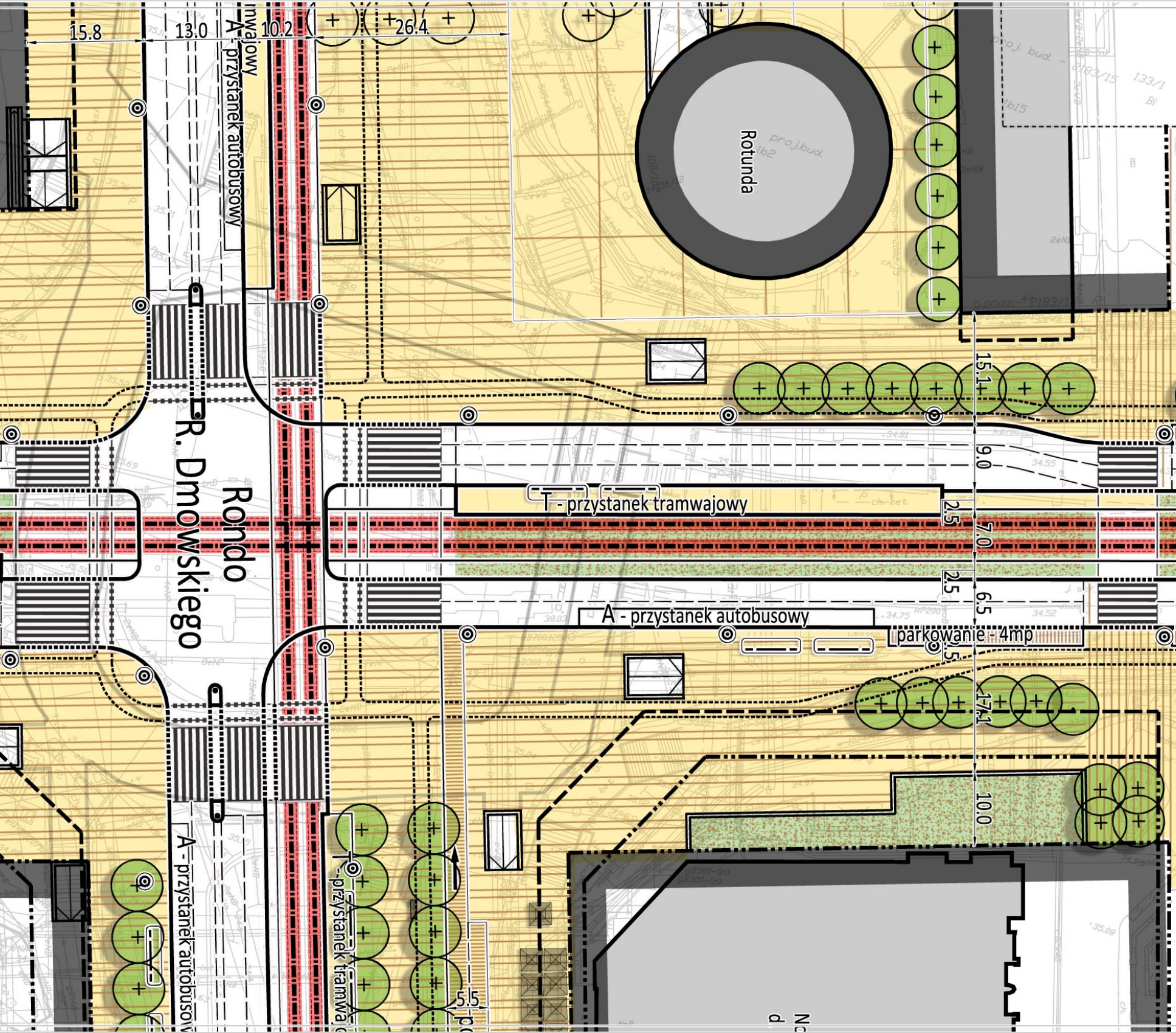
15.8
13.0
10.2
26.4
A - przystanek autobusowy
Rotunda
Rondo
R. Dmowskiego
T - przystanek tramwajowy
A - przystanek autobusowy
parkowanie - 4mp
15.1
9.0
2.5
7.0
2.5
6.5
1.5
17.1
10.0
A - przystanek autobusowy
T - przystanek tramwajowy
5.5

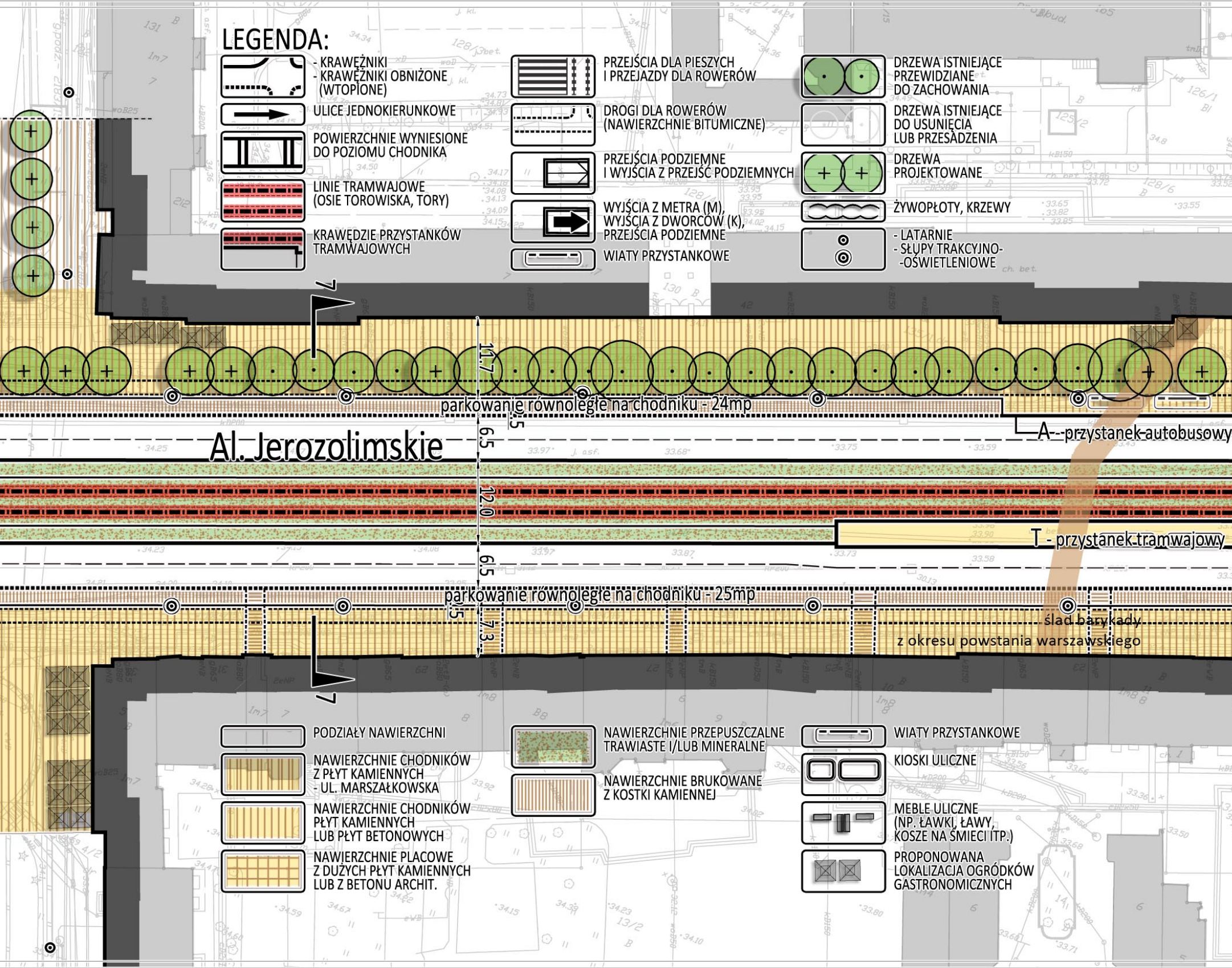
LEGENDA:
- KRAWĘŻNIKI
- KRAWĘŻNIKI OBNIŻONE (WTOPIONE)
ULICE JEDNOKIERUNKOWE
POWIERZCHNIE WYNIESIONE DO POZIOMU CHODNIKA
LINIE TRAMWAJOWE (OSIE TOROWISKA, TORY)
KRAWĘDZIE PRZYSTANKÓW TRAMWAJOWYCH
PRZEJŚCIA DLA PIESZYCH I PRZEJAZDY DLA ROWERÓW
DROGI DLA ROWERÓW (NAWIERZCHNIE BITUMICZNE)
PRZEJŚCIA PODZIEMNE I WYJŚCIA Z PRZEJŚĆ PODZIEMNYCH
WYJŚCIA Z METRA (M), WYJŚCIA Z DWORCÓW (K), PRZEJŚCIA PODZIEMNE
WIATY PRZYSTANKOWE
DRZEWA ISTNIEJĄCE PRZEWIDZIANE DO ZACHOWANIA
DRZEWA ISTNIEJĄCE DO USUNIĘCIA LUB PRZESADZENIA
DRZEWA PROJEKTOWANE
ŻYWOPŁOTY, KRZEWY
- LATARNIE
- SŁUPY TRAKCYJNO-OŚWIETLENIOWE
7
11.7
parkowanie równoległe na chodniku - 24mp
1.5
Al. Jerozolimskie
6.5
A - przystanek autobusowy
12.0
T - przystanek tramwajowy
6.5
parkowanie równoległe na chodniku - 25mp
1.5
7.3
ślad barykady
z okresu powstania warszawskiego
7
PODZIAŁY NAWIERZCHNI
NAWIERZCHNIE CHODNIKÓW Z PŁYT KAMIENNYCH - UL. MARSZAŁKOWSKA
NAWIERZCHNIE CHODNIKÓW PŁYT KAMIENNYCH LUB PŁYT BETONOWYCH
NAWIERZCHNIE PLACOWE Z DUŻYCH PŁYT KAMIENNYCH LUB Z BETONU ARCHIT.
NAWIERZCHNIE PRZEPUSZCZALNE TRAWIASTE I/LUB MINERALNE
NAWIERZCHNIE BRUKOWANE Z KOSTKI KAMIENNEJ
WIATY PRZYSTANKOWE
KIOSKI ULICZNE
MEBLE ULICZNE (NP. ŁAWKI, ŁAWY, KOSZE NA ŚMIECI ITP.)
PROPONOWANA LOKALIZACJA OGRÓDKÓW GASTRONOMICZNYCH

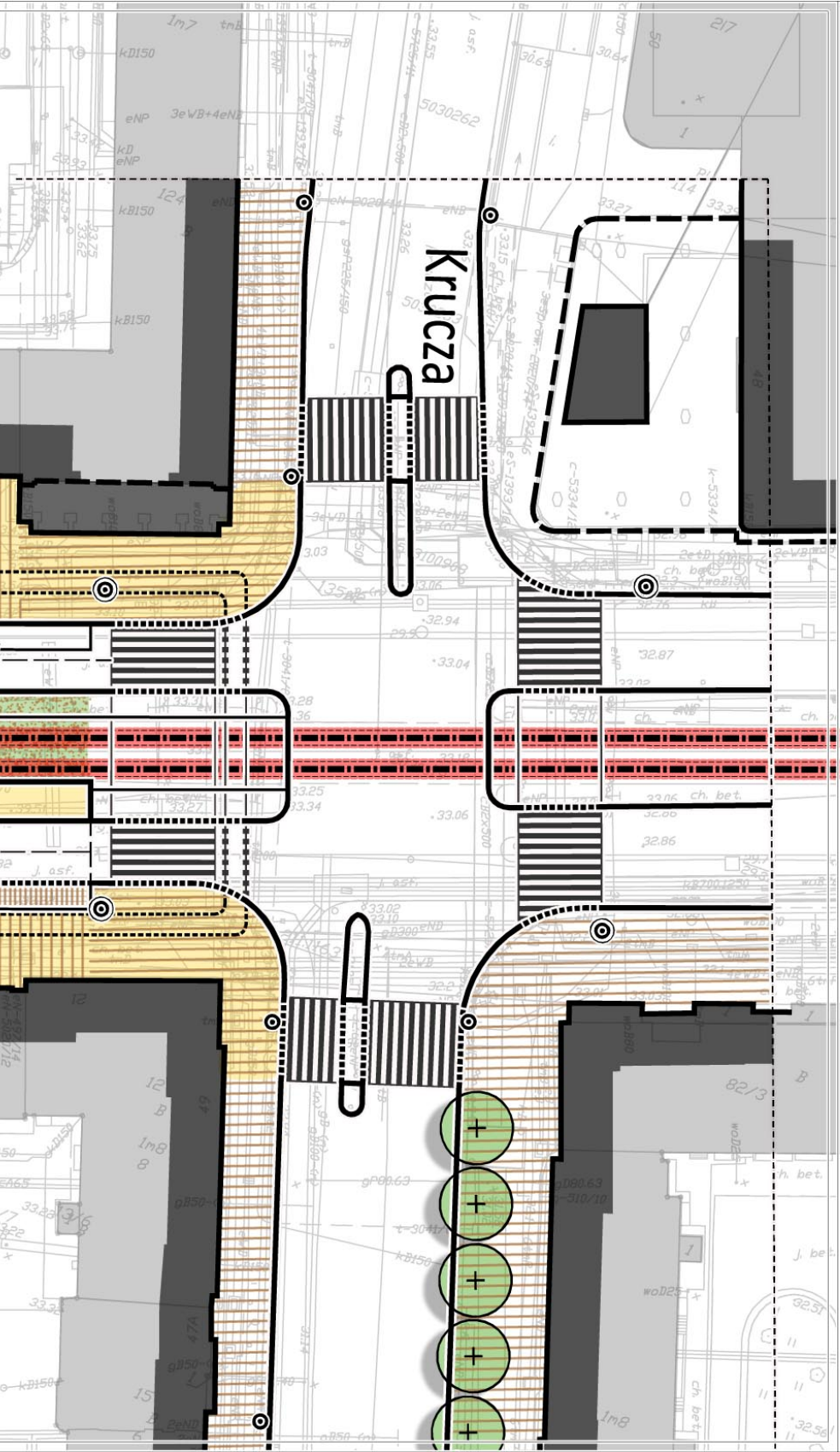

Nazwa opracowania	MARSZAŁKOWSKA JEROZOLIMSKIE **Koncepcja** **komunikacyjno-architektoniczna zagospodarowania korytarza** **ul. Marszałkowskiej** **na odc. od ul. Królewskiej do ul. Pięknej oraz korytarza** **al. Jerozolimskich** **na odc. od ul. Emilii Plater do ul. Kruczej**
zlecający	Biuro Drogownictwa i Komunikacji Urzędu Miasta Stołecznego Warszawy
wykonawca	DAWOS sp. z o.o.
rysunek Nr	J-2
skala	1:500
tytuł	Koncepcja planu zagospodarowania terenu AL. JEROZOLIMSKICH WARIANT 2 jezdnia 2x2 na odcinku zachodnim i 2x2 na odcinku wschodnim; dodatkowe przystanki przy ul. Pankiewicza
zespół autorski	dr hab. arch. Krzysztof Domaradzki arch. Katarzyna Bazylewicz Maj arch. Piotr Jeleń arch. Bartłomiej Gajewski arch. Ewelina Maciak arch. Marek Sawicki arch. Piotr Sawicki mgr inż. Zygmunt Użdalewicz
data	Warszawa, listopad 2016