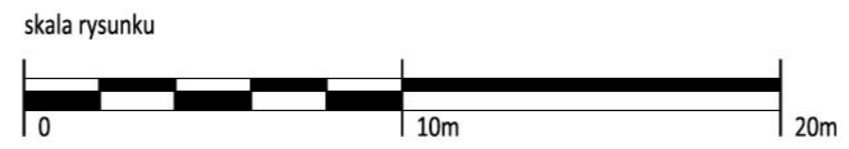


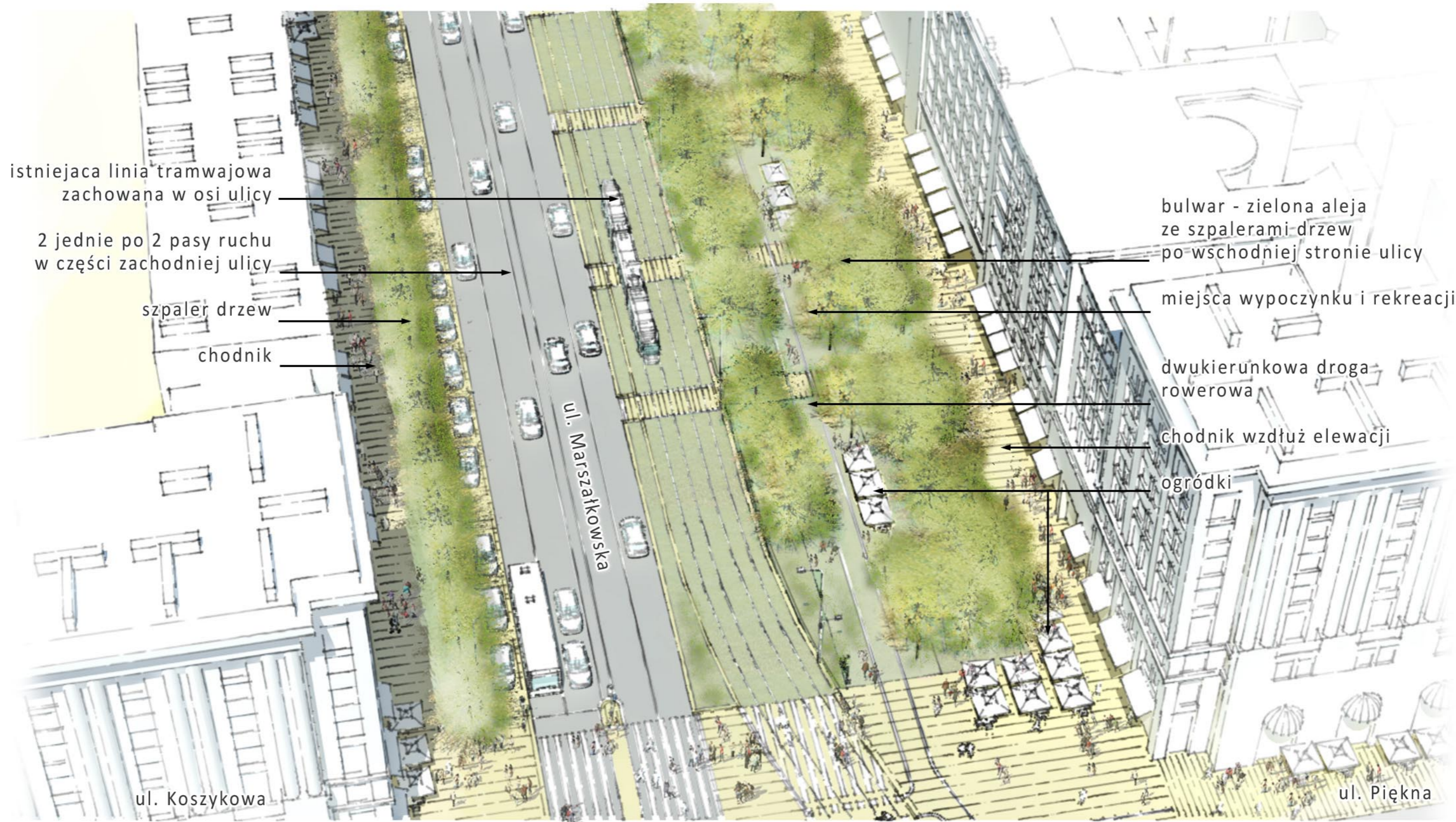
Widok z lotu ptaka fragmentu ul. Marszałkowskiej w rejonie ul. Piękiej i ul. Wilczej - wariant 1 zagospodarowania



Konceptcja
 komunikacyjno-architektoniczna
 zagospodarowania korytarza
ul. Marszałkowskiej
 na odc. od ul. Królewskiej do ul. Piękiej
 oraz korytarza
al. Jerozolimskich
 na odc. od ul. Emilii Plater do ul. Kruczej



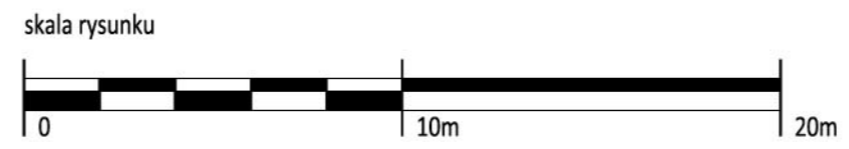
wykonawca	DAWOS sp. z o.o.	zlecający	Biuro Drogownictwa i Komunikacji Urzędu Miasta Stołecznego Warszawy
rysunek Nr	M-5.W1.1		
tytuł	UL. MARSZAŁKOWSKA - WIDOK 1 WARIANT 1		
data	Warszawa, listopad 2016		



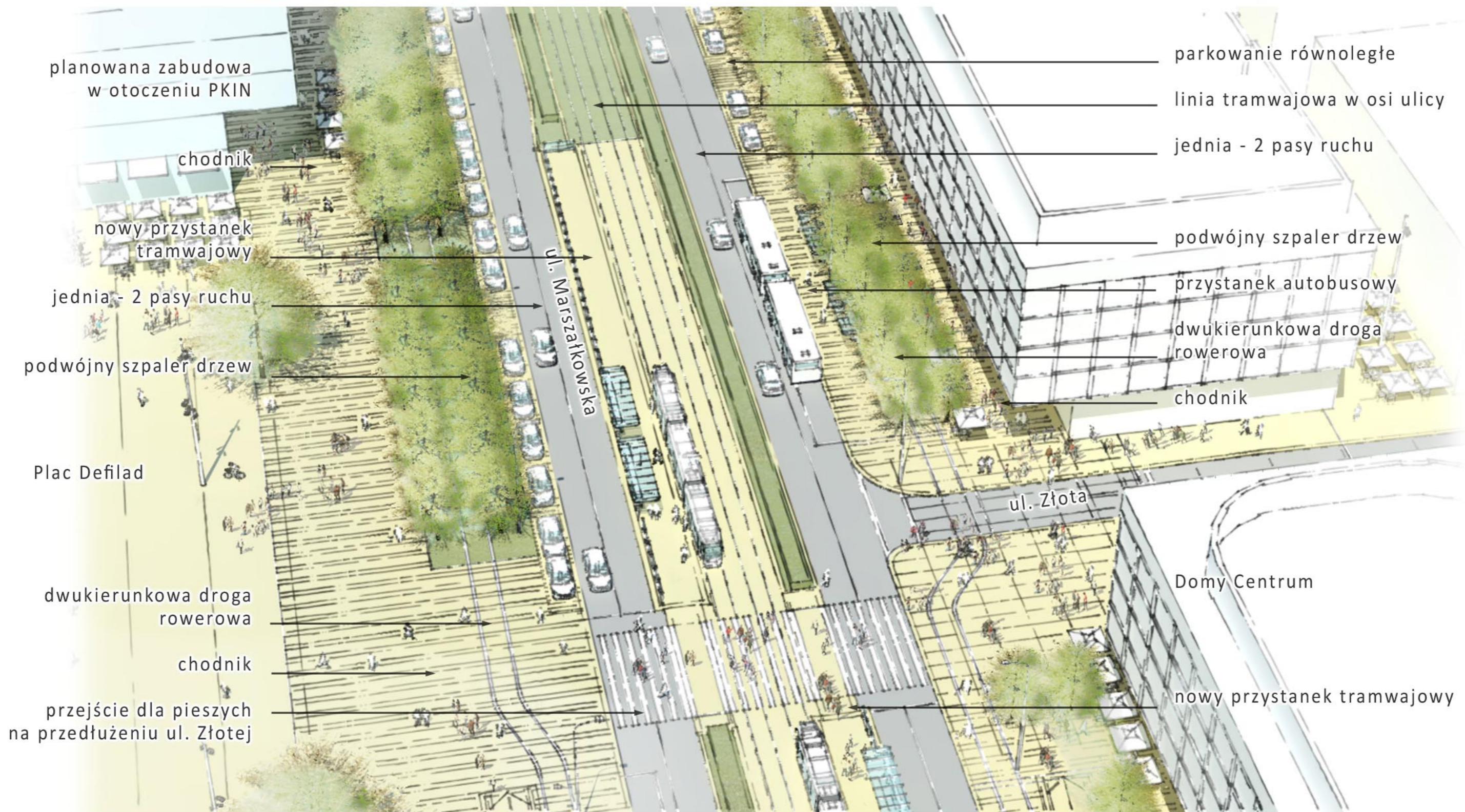
Widok z lotu ptaka fragmentu ul. Marszałkowskiej w rejonie ul. Pięknej i ul. Wilczej - wariant 2 zagospodarowania



Konceptcja
 komunikacyjno-architektoniczna
 zagospodarowania korytarza
ul. Marszałkowskiej
 na odc. od ul. Królewskiej do ul. Pięknej
 oraz korytarza
al. Jerozolimskich
 na odc. od ul. Emilii Plater do ul. Kruczej



wykonawca	DAWOS sp. z o.o.	zlecający	Biuro Drogownictwa i Komunikacji Urzędu Miasta Stołecznego Warszawy
rysunek Nr	M-5.W1.2		
tytuł	UL. MARSZAŁKOWSKA - WIDOK 1 WARIANT 2		
data	Warszawa, listopad 2016		



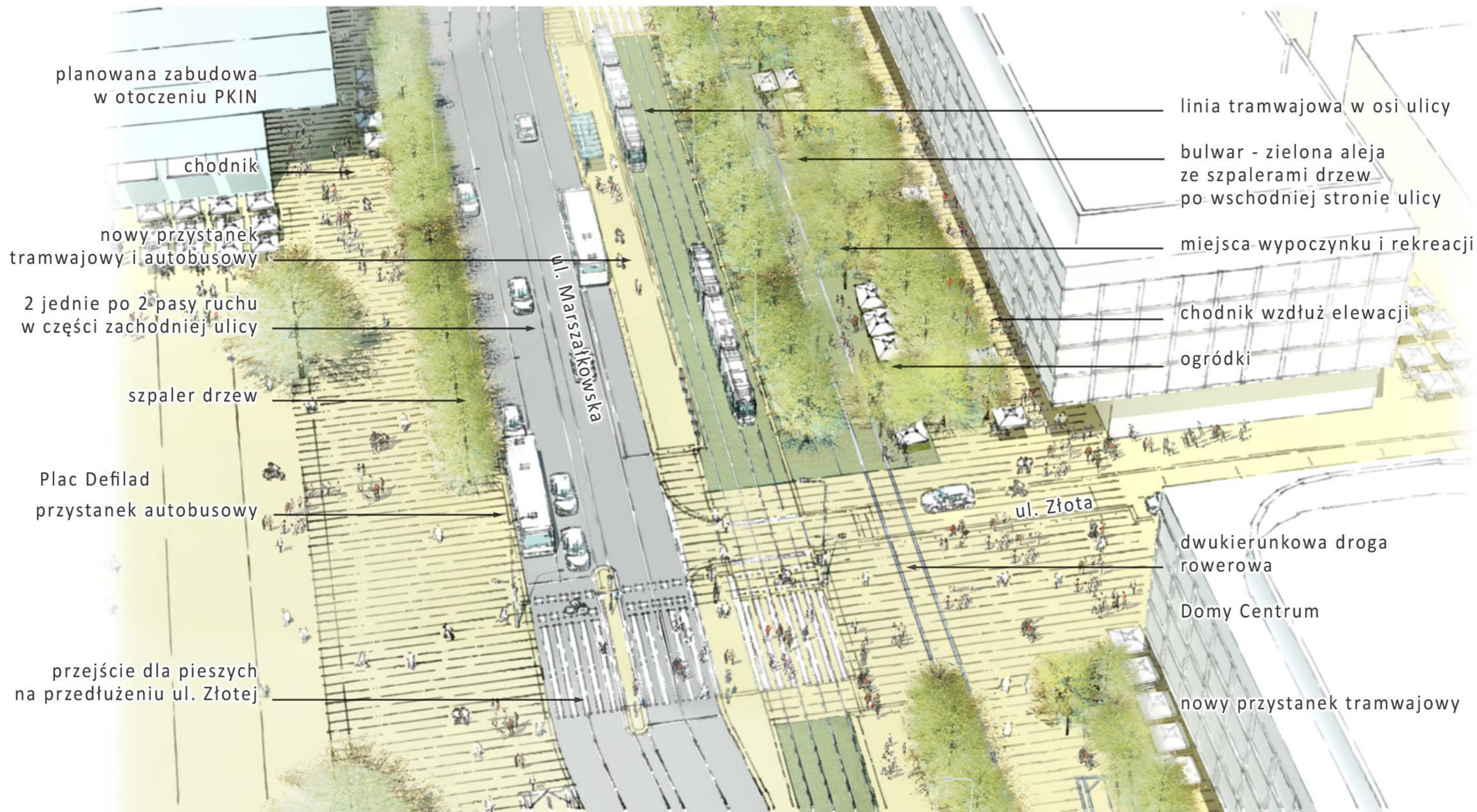
Widok z lotu ptaka fragmentu ul. Marszałkowskiej w rejonie ul. Złotej i Domów Centrum - wariant 1 zagospodarowania



Konceptcja
 komunikacyjno-architektoniczna
 zagospodarowania korytarza
ul. Marszałkowskiej
 na odc. od ul. Królewskiej do ul. Pięknjej
 oraz korytarza
al. Jerozolimskich
 na odc. od ul. Emilii Plater do ul. Kruczej



wykonawca	DAWOS sp. z o.o.	zlecający	Biuro Drogownictwa i Komunikacji Urzędu Miasta Stołecznego Warszawy
rysunek Nr	M-5.W2.1		
tytuł	UL. MARSZAŁKOWSKA - WIDOK 2 WARIANT 1		
data	Warszawa, listopad 2016		



Widok z lotu ptaka fragmentu ul. Marszałkowskiej w rejonie ul. Żłotej i Domów Centrum - wariant 2 zagospodarowania

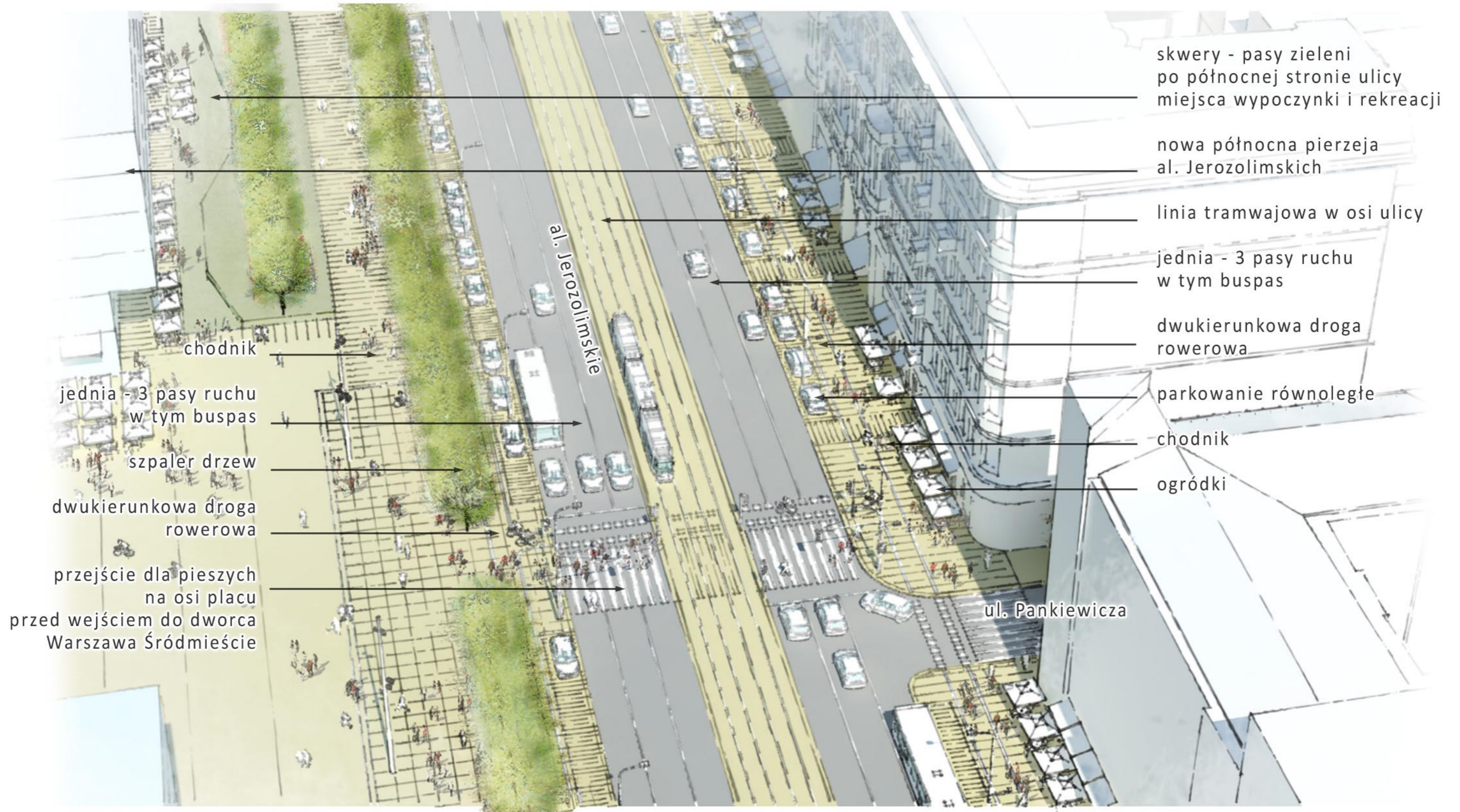


Konceptcja
 komunikacyjno-architektoniczna
 zagospodarowania korytarza
ul. Marszałkowskiej
 na odc. od ul. Królewskiej do ul. Pięknęj
 oraz korytarza
al. Jerozolimskich
 na odc. od ul. Emilii Plater do ul. Kruczej

skala rysunku



wykonawca	DAWOS sp. z o.o.	zlecający	Biuro Drogownictwa i Komunikacji Urzędu Miasta Stołecznego Warszawy
rysunek Nr	M-5.W2.2		
tytuł	UL. MARSZAŁKOWSKA - WIDOK 2 WARIANT 2		
data	Warszawa, listopad 2016		



skwery - pasy zieleni
po północnej stronie ulicy
miejsca wypoczynki i rekreacji

nowa północna pierzeja
al. Jerozolimskich

linia tramwajowa w osi ulicy

jednia - 3 pasy ruchu
w tym buspas

dwukierunkowa droga
rowerowa

parkowanie równoległe

chodnik

ogródki

ul. Pankiewicza

chodnik

jednia - 3 pasy ruchu
w tym buspas

szpaler drzew

dwukierunkowa droga
rowerowa

przejście dla pieszych
na osi placu
przed wejściem do dworca
Warszawa Śródmieście

Widok z lotu ptaka fragmentu al. Jerozolimskich w rejonie ul. Pankiewicza i dworca Warszawa Śródmieście - wariant 1 zagospodarowania



Konceptcja

komunikacyjno-architektoniczna
zagospodarowania korytarza

ul. Marszałkowskiej

na odc. od ul. Królewskiej do ul. Pięknęj
oraz korytarza

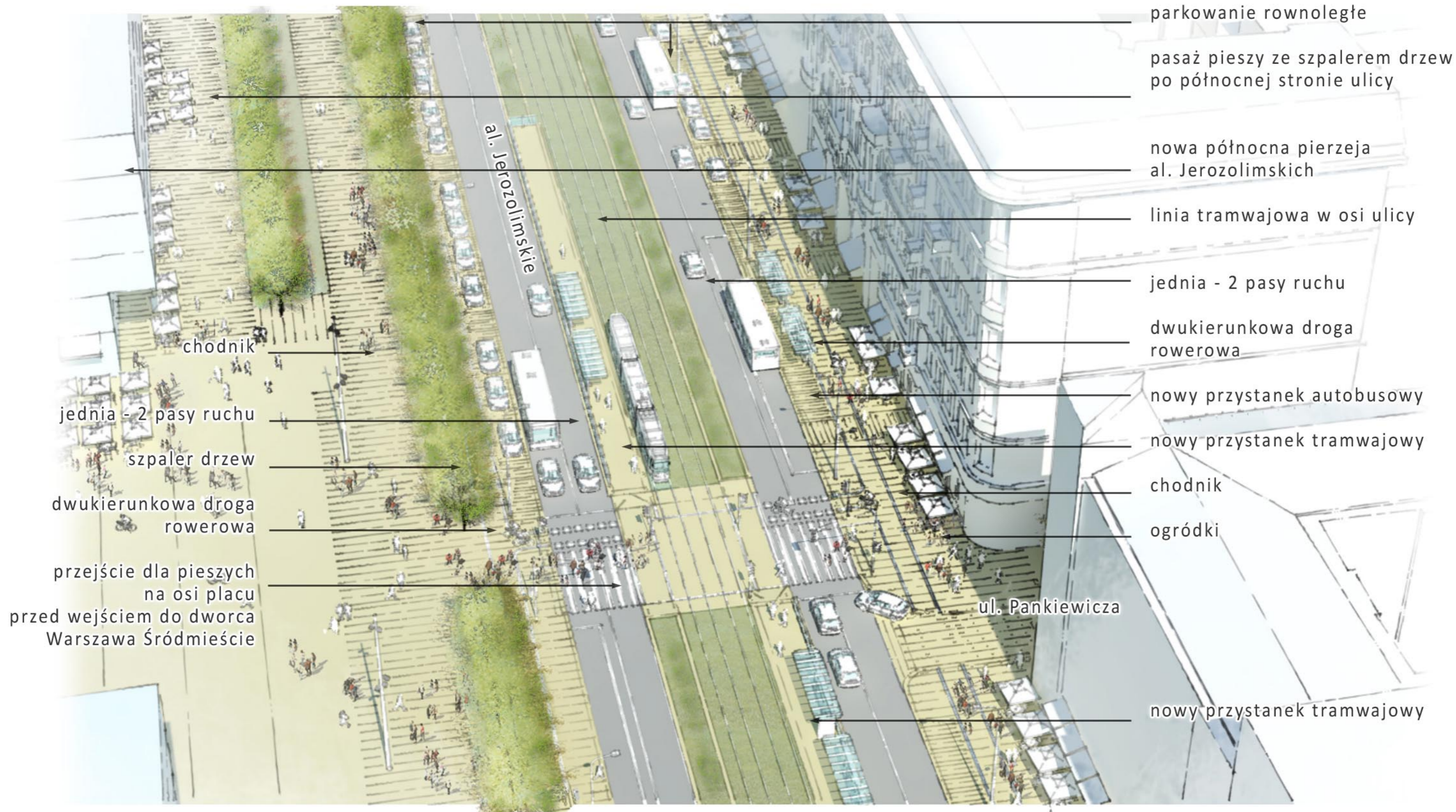
al. Jerozolimskich

na odc. od ul. Emilii Plater do ul. Kruczej

skala rysunku



wykonawca	DAWOS sp. z o.o.	zlecający	Biuro Drogownictwa i Komunikacji Urzędu Miasta Stołecznego Warszawy
rysunek Nr	J-5.W3.1		
tytuł	AL. JEROZOLIMSKIE - WIDOK 3 WARIANT 1		
data	Warszawa, listopad 2016		



Widok z lotu ptaka fragmentu al. Jerozolimskich w rejonie ul. Pankiewicza i dworca Warszawa Śródmieście - wariant 2 zagospodarowania



Konceptcja
 komunikacyjno-architektoniczna
 zagospodarowania korytarza
ul. Marszałkowskiej
 na odc. od ul. Królewskiej do ul. Pięknjej
 oraz korytarza
al. Jerozolimskich
 na odc. od ul. Emilii Plater do ul. Kruczej

skala rysunku



wykonawca	DAWOS sp. z o.o.	zlecający	Biuro Drogownictwa i Komunikacji Urzędu Miasta Stołecznego Warszawy
rysunek Nr	J-5.W3.2		
tytuł	AL. JEROZOLIMSKIE - WIDOK 3 WARIANT 2		
data	Warszawa, listopad 2016		