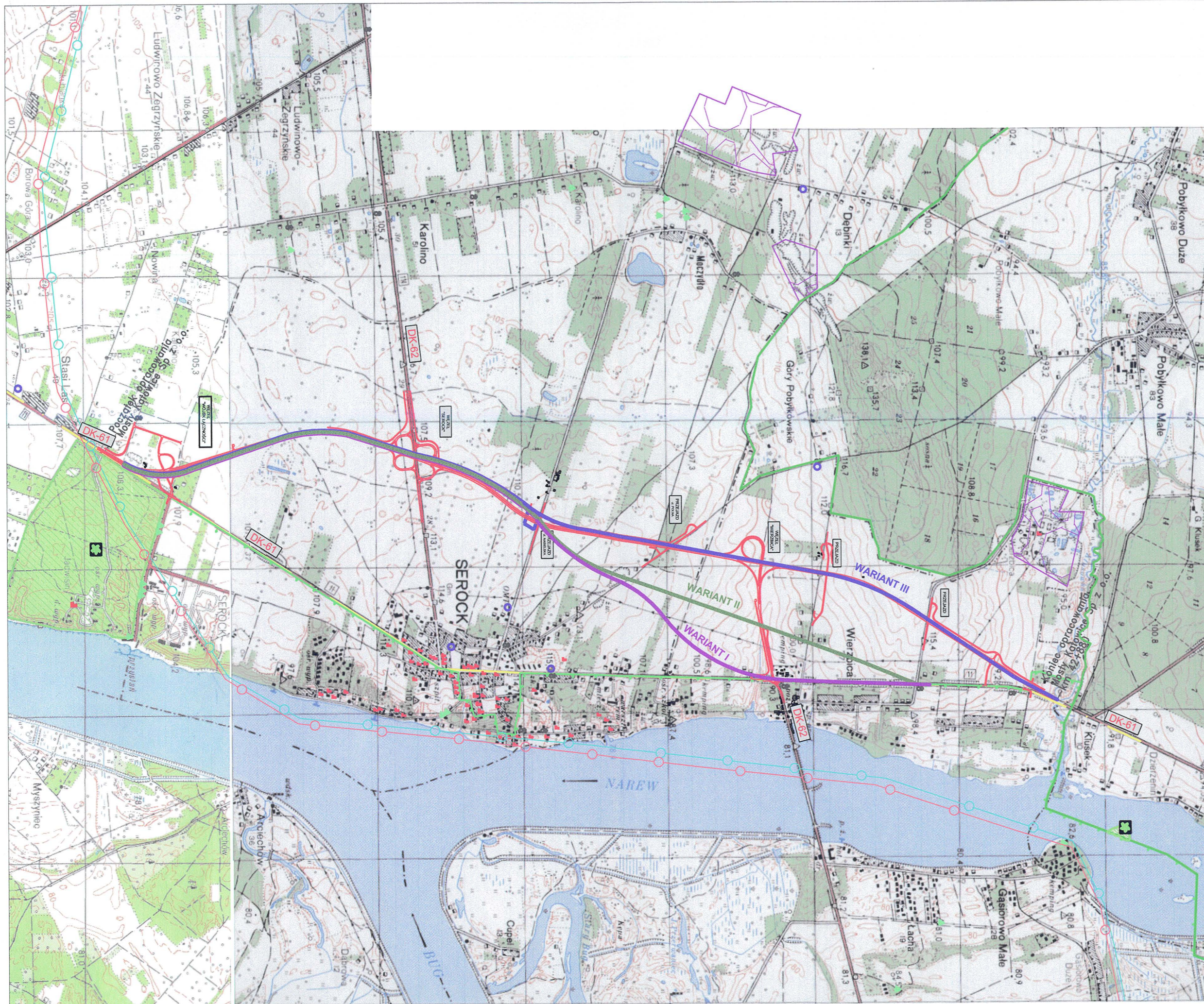














Załącznik nr 2

Mapa środowiskowa



LEGENDA:

-  Projektowana obwodnica m. Serock
-  Granica Warszawskiego Obszaru Chronionego Krajobrazu
-  Granica Nasielsko-Karniewskiego Obszaru Chronionego Krajobrazu
-  Rezerваты przyrody
-  Pomniki przyrody żywej
-  Zabytkowe obiekty chronione
-  Stanowiska archeologiczne
-  Kościoły, kaplice
-  Nieczynne wysypisko smieci
-  Obszary złóż o zasobach udokumentowanych
-  Ujęcia wody
-  Granica GZWP nr 488
-  Granica GZWP nr 450



Biuro Konsultingowo-Doradcze
EUROEKSPERT
 dr inż. Jacek Seweryński

ul. Kosciuszki 63
 41-500 Chorzów
 www.euroekspert.org

INWESTOR: GENERALNA DYREKCJA DRÓG KRAJOWYCH I AUTOSTRAD
 ODDZIAŁ W WARSZAWIE, 03-808 WARSZAWA UL. MIŃSKA 25

PRZEDSIĘWZIĘCIE:
 BUDOWA OBWODNICY SEROCKA W CIĄGU DROGI KRAJOWEJ NR 61
 NA ODCINKU OD KM 35+888 DO OKOŁO 42+900

NR ZADANIA: 402100089-6113

STADIUM: RAPORT ODDZIAŁYWANIA PRZEDSIĘWZIĘCIA NA ŚRODOWISKO

BRANŻA: OCHRONA ŚRODOWISKA

OBIEKT: DROGA

TYTUŁ RYSUNKU: MAPA ŚRODOWISKOWA

RYSUNEK NR:
 2

Opracowali: mgr inż. Patrycja Malinowska

Malinowska

SKALA:
 1:25000

SPRAWDZAJĄCY: dr inż. Jacek Seweryński

[Signature]

DATA:
 październik
 2007

**Lokalizacja obwodnicy m. Serock względem
obszarów chronionych przyrodniczo**



LOKALIZACJA INWESTYCJI

LEGENDA:



Projektowana obwodnica m. Serock

System Obszarów Chronionych

- parki narodowe
- otuliny parków narodowych
- parki krajobrazowe
- otuliny parków krajobrazowych
- rezerваты:
- nr 499 - rez. Dzierżeńska Kępa
- nr 511 - rez. Zagrze
- nr 521 - rez. Jadwisin
- nr 527 - rez. Wąwóz Szaniawskiego
- otuliny rezerwatów
- obszary chronionego krajobrazu

Europejska Sieć Obszarów Natura 2000

- UJŚCIE WISŁY - obszary specjalnej ochrony ptaków
- CHMIEL - specjalne obszary ochrony siedlisk
- POLESIE - obszary specjalnej ochrony ptaków (nie uwzględnione na liście rządowej)
- GLINISKA - specjalne obszary ochrony siedlisk (nie uwzględnione na liście rządowej)



Biuro Konsultingowo-Doradcze
EUROEKSPERT
 dr inż Jacek Seweryński
 ul. Kosciuszki 63
 41-500 Chorzów
 www.euroekspert.org

INWESTOR: GENERALNA DYREKCJA DRÓG KRAJOWYCH I AUTOSTRAD
 ODZIAŁ W WARSZAWIE, 03-808 WARSZAWA UL. MIŃSKA 25

PRZEDSIĘWZIĘCIE: BUDOWA OBWODNICY SEROCKA W CIĄGU DROGI KRAJOWEJ NR 61
 NA ODCINKU OD KM 35+888 DO OKOŁO 42+900

NR ZADANIA: 402100089-6113
 STADIUM: RAPORT ODDZIAŁYWANIA PRZEDSIĘWZIĘCIA NA ŚRODOWISKO
 BRANŻA: OCHRONA ŚRODOWISKA
 OBIEKT: DROGA

TYTUŁ RYSUNKU: LOKALIZACJA OBWODNICY M. SEROCK WZGLĘDEM
 OBSZARÓW CHRONIONYCH PRZYRODNICZO

RYСУNEK NR:
3

Opracowali: mgr inż. Patrycja Malinowska *Malinowska*
 SKALA: 1:100 000

SPRAWDZAJĄCY: DR INŻ. JACEK SEWERYŃSKI
 DATA: październik 2007