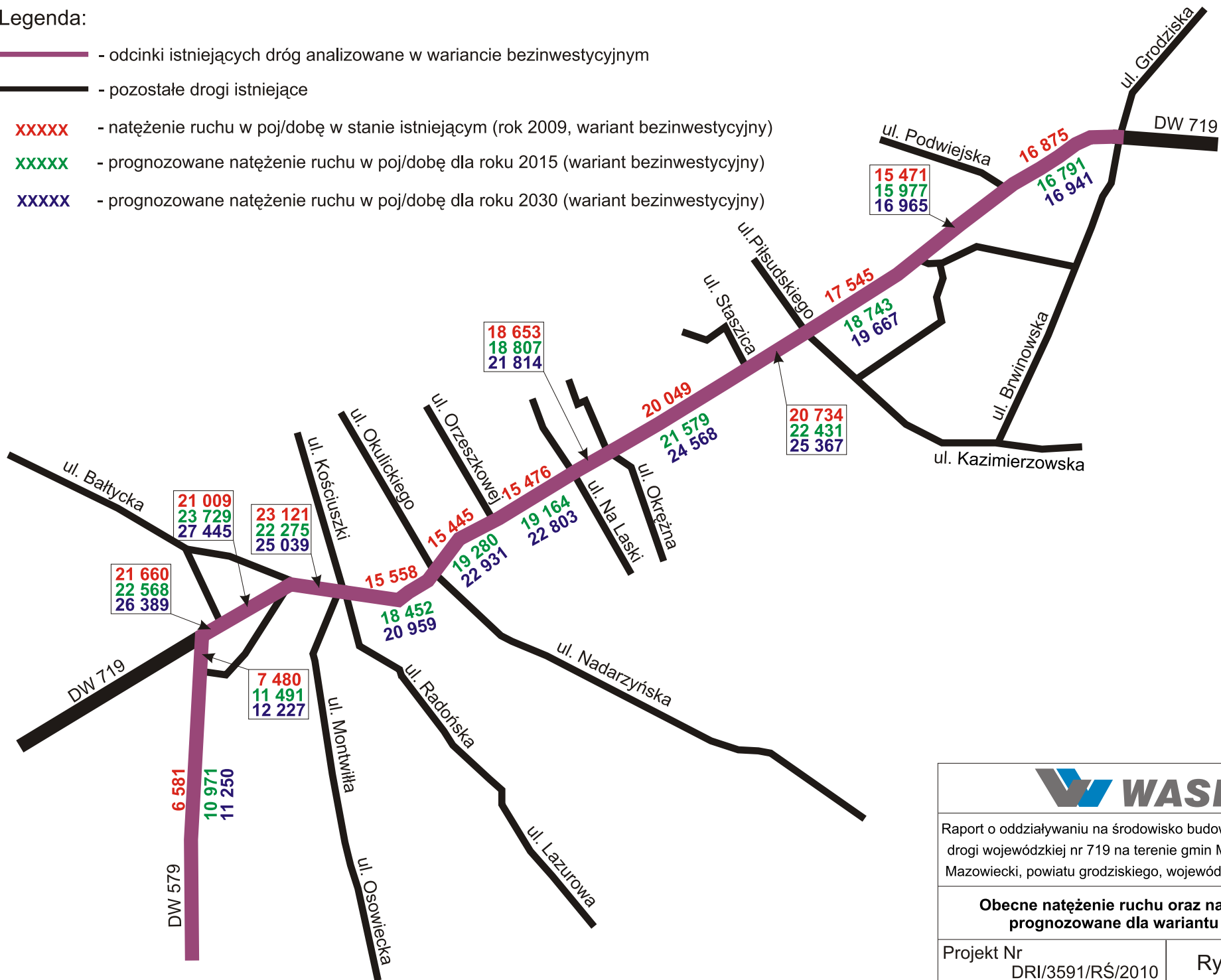


Legenda:

- - odcinki istniejących dróg analizowane w wariantcie bezinwestycyjnym
- - pozostałe drogi istniejące
- XXXXX - natężenie ruchu w poj/dobę w stanie istniejącym (rok 2009, wariant bezinwestycyjny)
- XXXXX - prognozowane natężenie ruchu w poj/dobę dla roku 2015 (wariant bezinwestycyjny)
- XXXXX - prognozowane natężenie ruchu w poj/dobę dla roku 2030 (wariant bezinwestycyjny)



Raport o oddziaływaniu na środowisko budowy nowego przebiegu drogi wojewódzkiej nr 719 na terenie gmin Milanówek i Grodzisk Mazowiecki, powiatu grodziskiego, województwa mazowieckiego

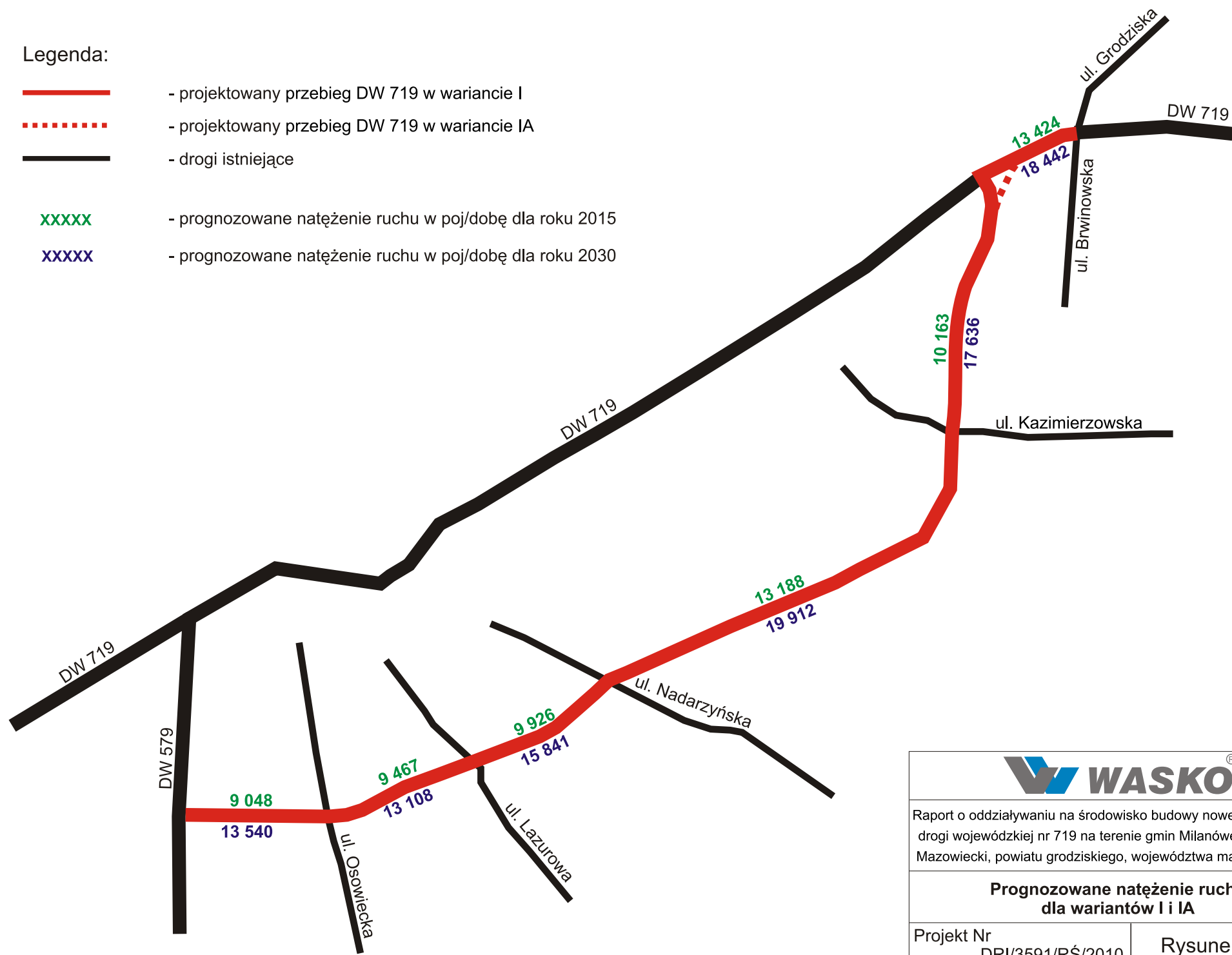
Obecne natężenie ruchu oraz natężenie ruchu prognozowane dla wariantu zerowego


Projekt Nr
DRI/3591/RŚ/2010

Rysunek Nr 2

Legenda:

- - projektowany przebieg DW 719 w wariantcie I
- - - - projektowany przebieg DW 719 w wariantcie IA
- - drogi istniejące
- XXXXX - prognozowane natężenie ruchu w poj/dobę dla roku 2015
- XXXXX - prognozowane natężenie ruchu w poj/dobę dla roku 2030









WASKO[®]

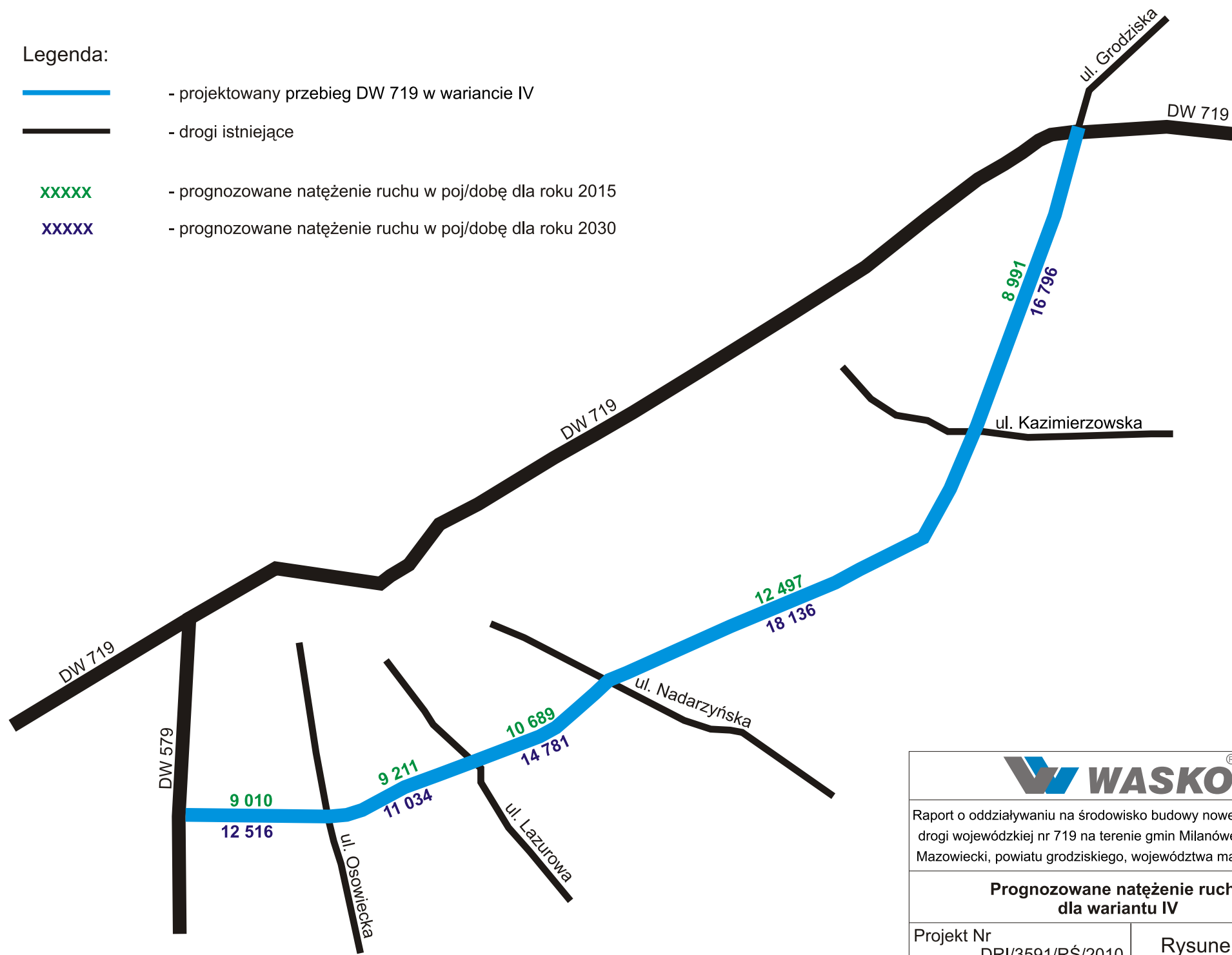
Raport o oddziaływaniu na środowisko budowy nowego przebiegu drogi wojewódzkiej nr 719 na terenie gmin Milanówek i Grodzisk Mazowiecki, powiatu grodzkiego, województwa mazowieckiego

Prognozowane natężenie ruchu dla wariantów I i IA

Projekt Nr DRI/3591/RŚ/2010	Rysunek Nr 3
--------------------------------	--------------

Legenda:

-  - projektowany przebieg DW 719 w wariantcie IV
-  - drogi istniejące
-  - prognozowane natężenie ruchu w poj/dobę dla roku 2015
-  - prognozowane natężenie ruchu w poj/dobę dla roku 2030



Raport o oddziaływaniu na środowisko budowy nowego przebiegu drogi wojewódzkiej nr 719 na terenie gmin Milanówek i Grodzisk Mazowiecki, powiatu grodziskiego, województwa mazowieckiego

Prognozowane natężenie ruchu dla wariantu IV

Projekt Nr DRI/3591/RŚ/2010	Rysunek Nr 4
--------------------------------	--------------