

Przebieg dróg w gminie Nadarzyn został zmieniony aneksem.
 Nowy projekt na następnej stronie.
 (przyp. SISKOM)

LEGENDA	
1, 2, 3, 4 ...	NR ARKUSZA MAPY
---	GRANICE ARKUSZA MAPY
---	GRANICE GMIN I MIAST
---	SCHEMAT LOKALIZACJI SIECZKI ROWEROWEJ
A, B, C	SYMBOL SIECZKI ROWEROWEJ

**SCHEMAT TRAS SIECZEK
 ORAZ
 NUMERACJA ARKUSZY MAP**

PODKOWA LĘSNA

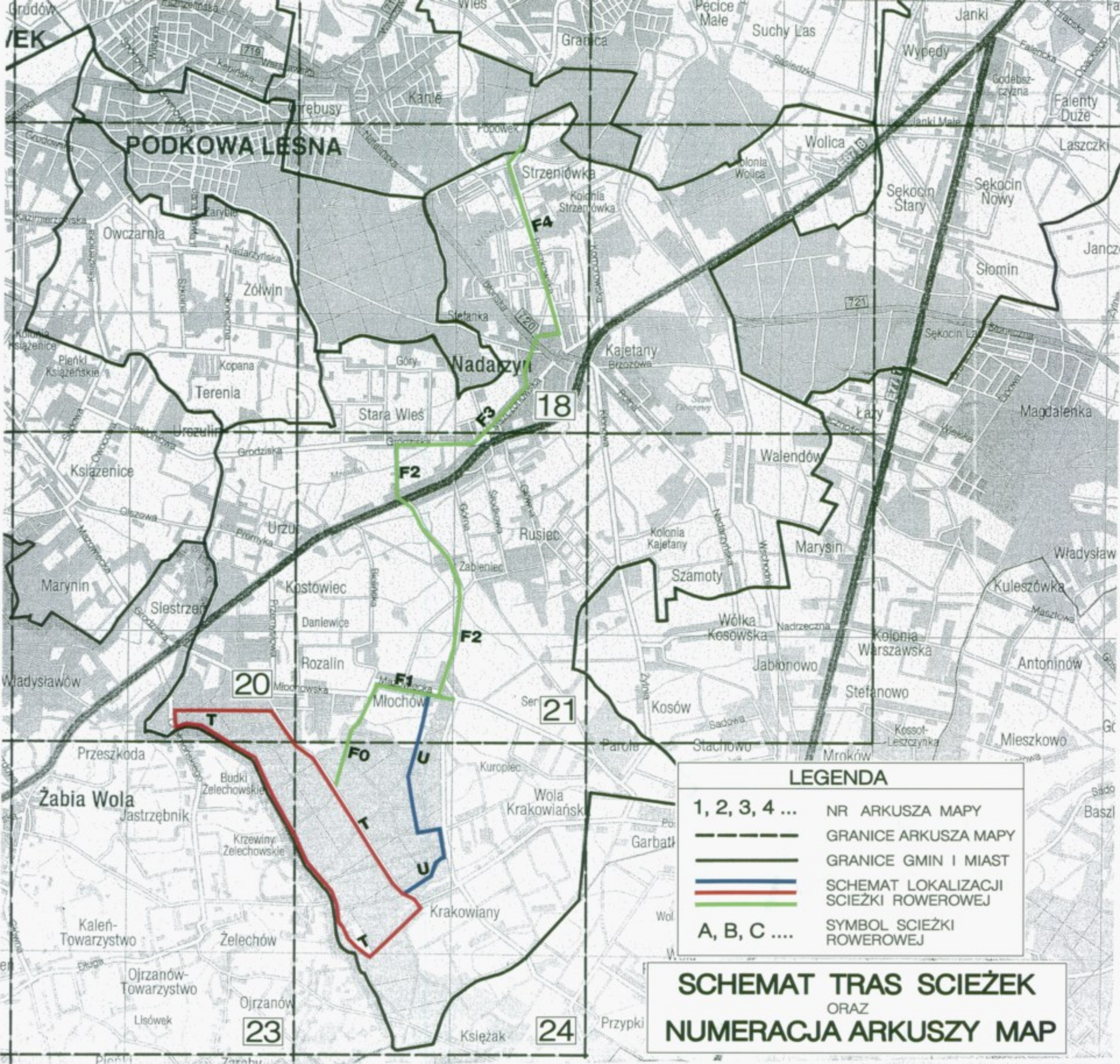
NADARZYŃ

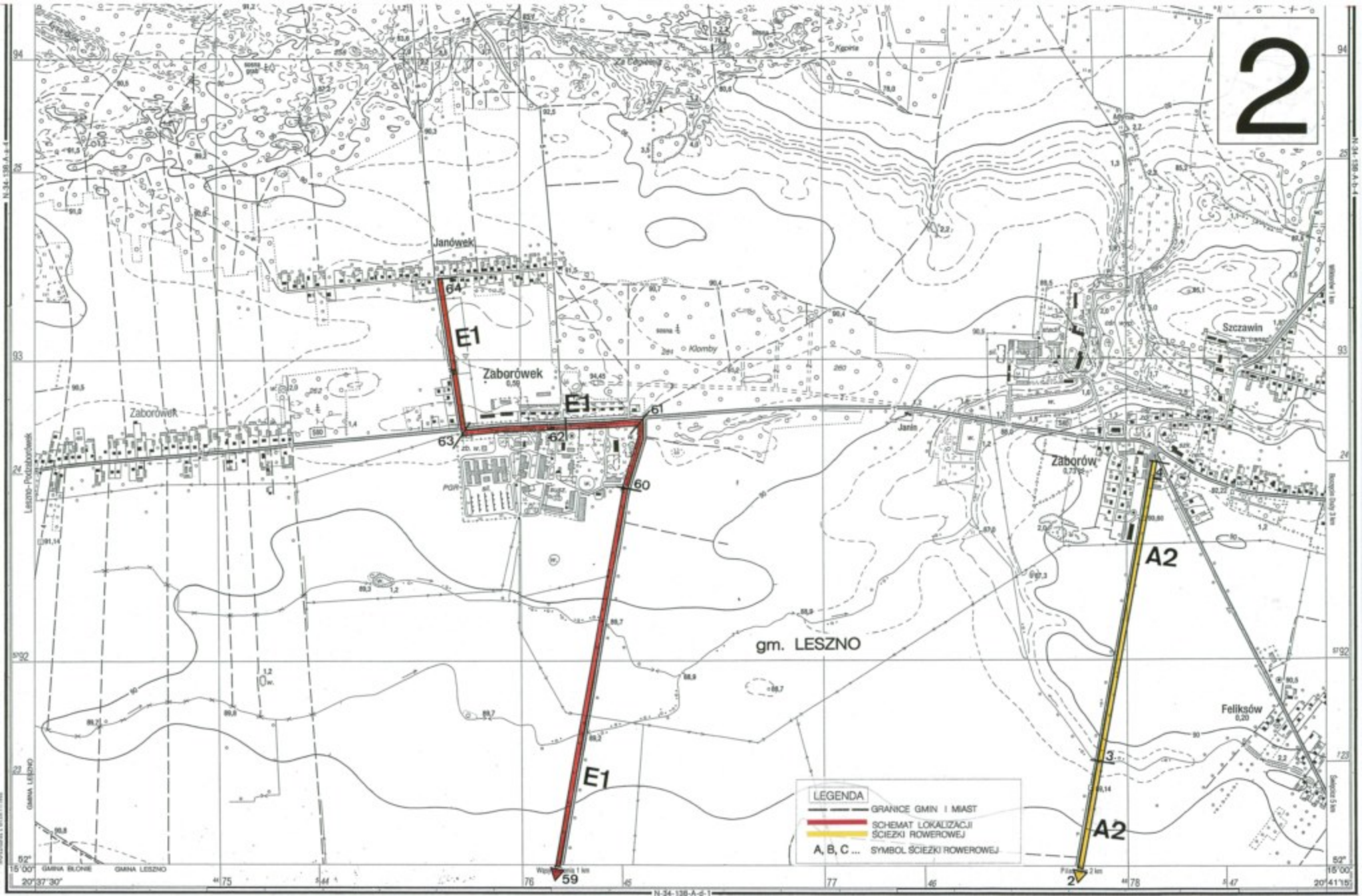
Żabia Wola

LEGENDA

- 1, 2, 3, 4 ... NR ARKUSZA MAPY
- GRANICE ARKUSZA MAPY
- GRANICE GMIN I MIAST
- SCHEMAT LOKALIZACJI SIEŹKI ROWEROWEJ
- A, B, C SYMBOL SIEŹKI ROWEROWEJ

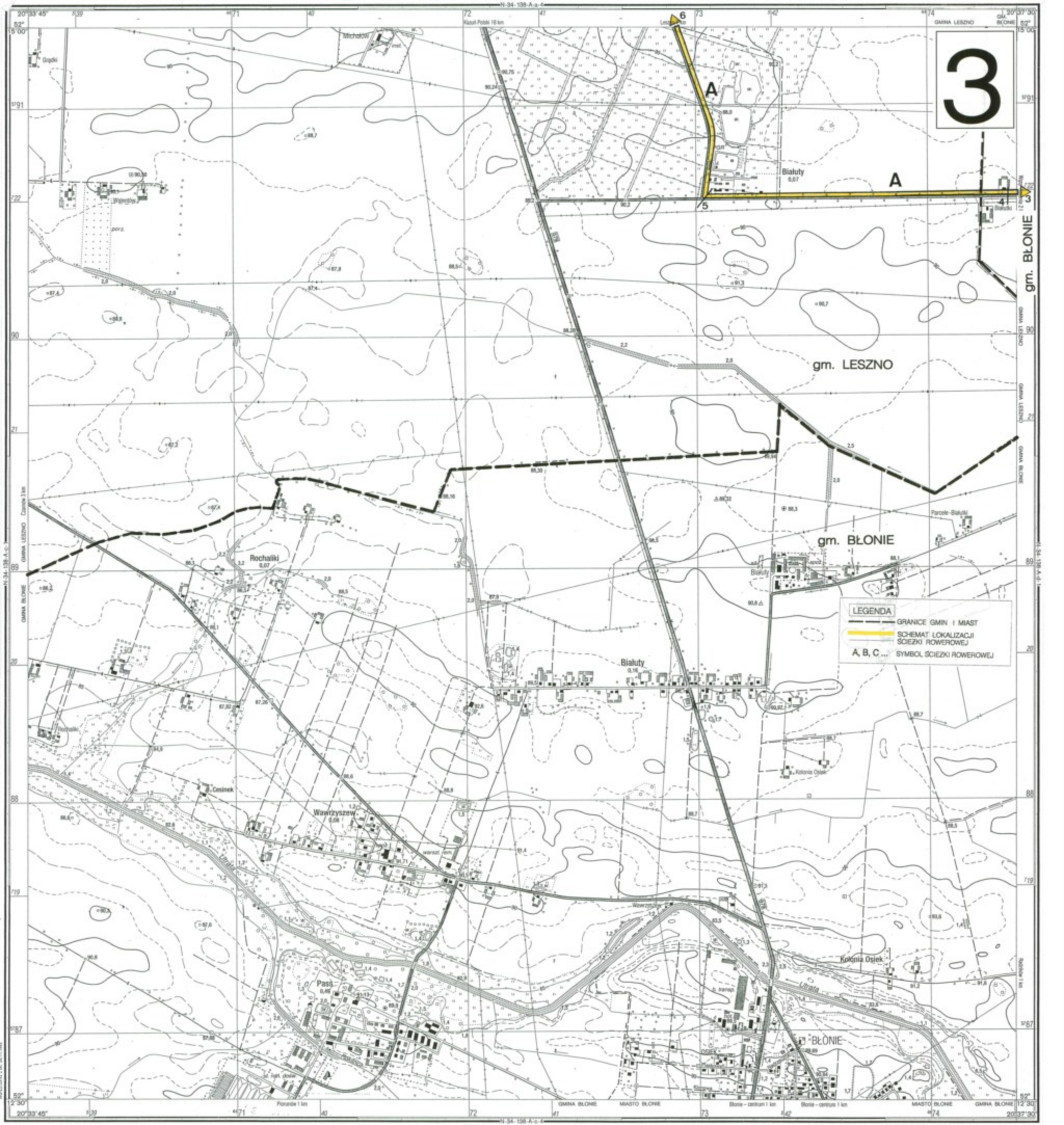
SCHEMAT TRAS SIEŹEK ORAZ NUMERACJA ARKUSZY MAP



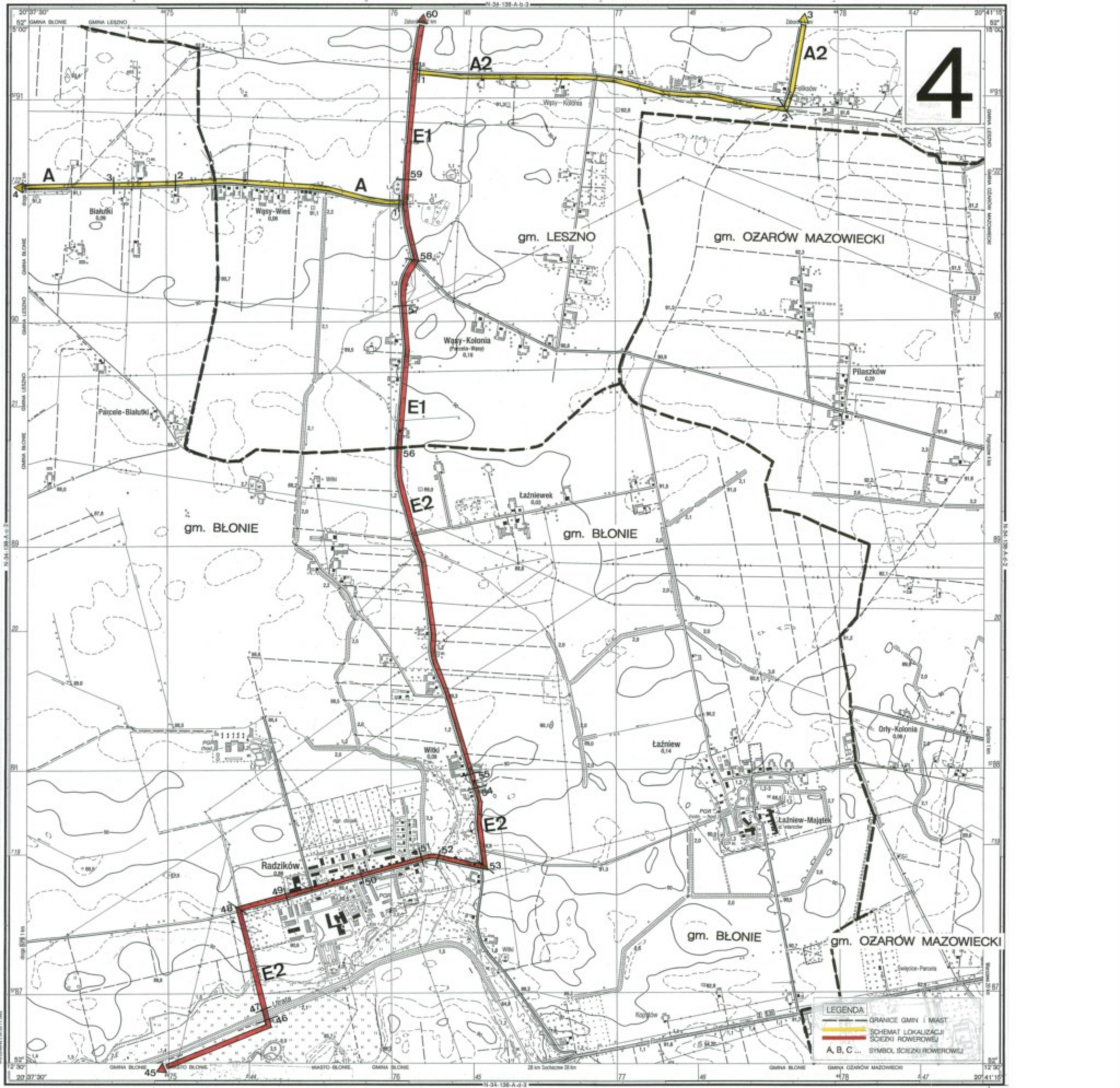


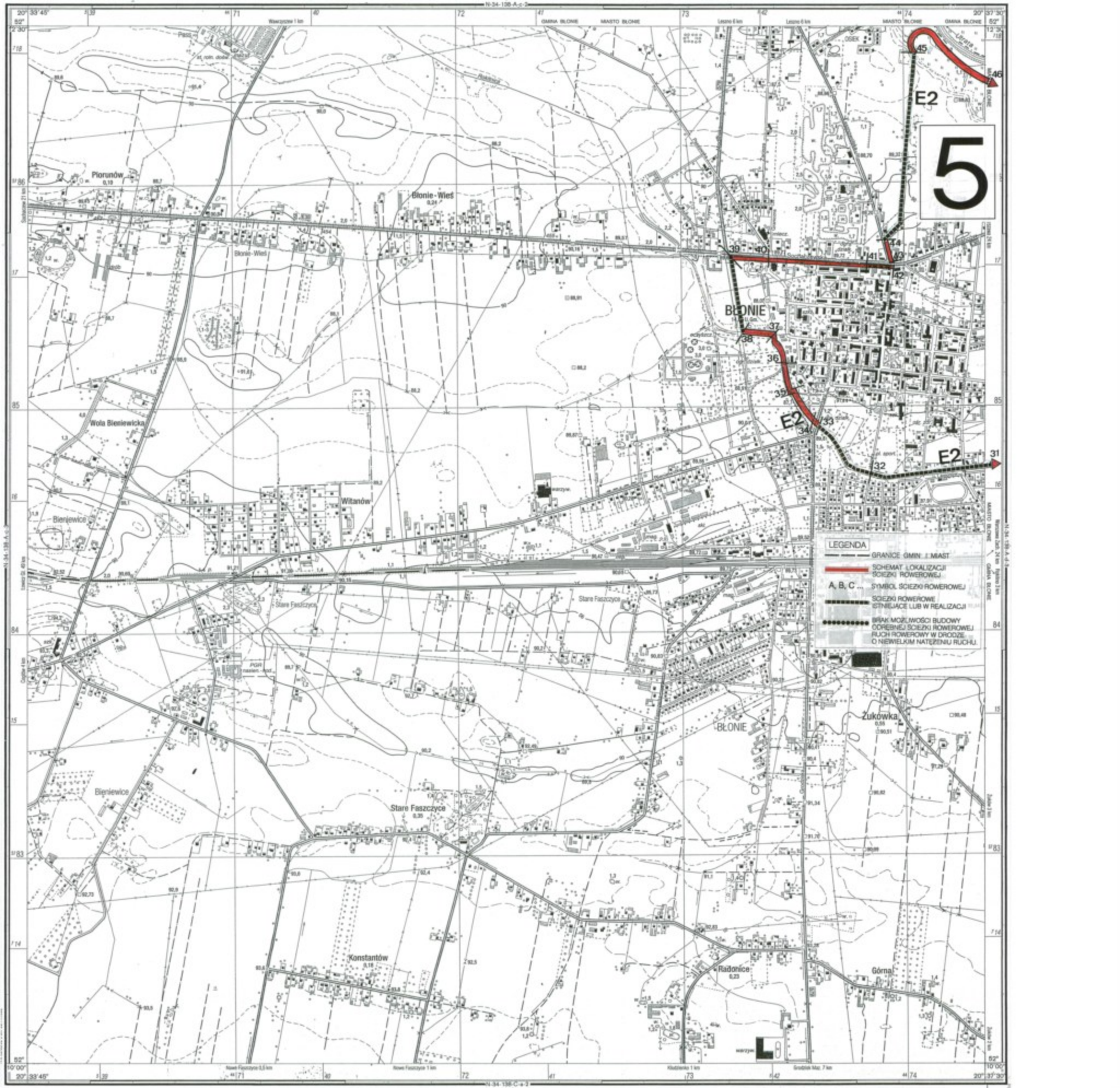
LEGENDA	
	GRANICE GMIN I MIAST
	SCHEMAT LOKALIZACJI ŚCIEŻKI ROWEROWEJ
	A, B, C ... SYMBOL ŚCIEŻKI ROWEROWEJ

3

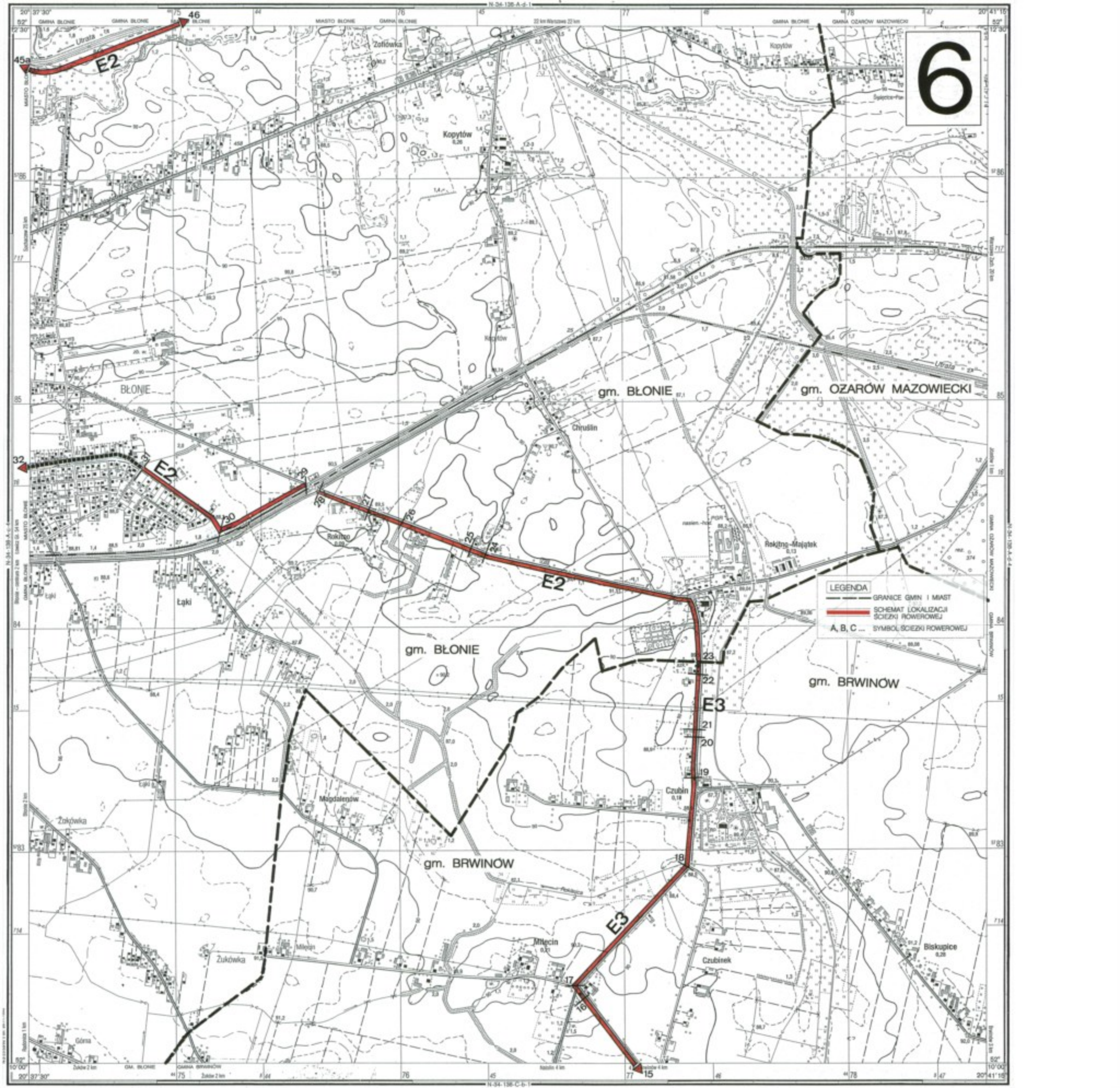


4

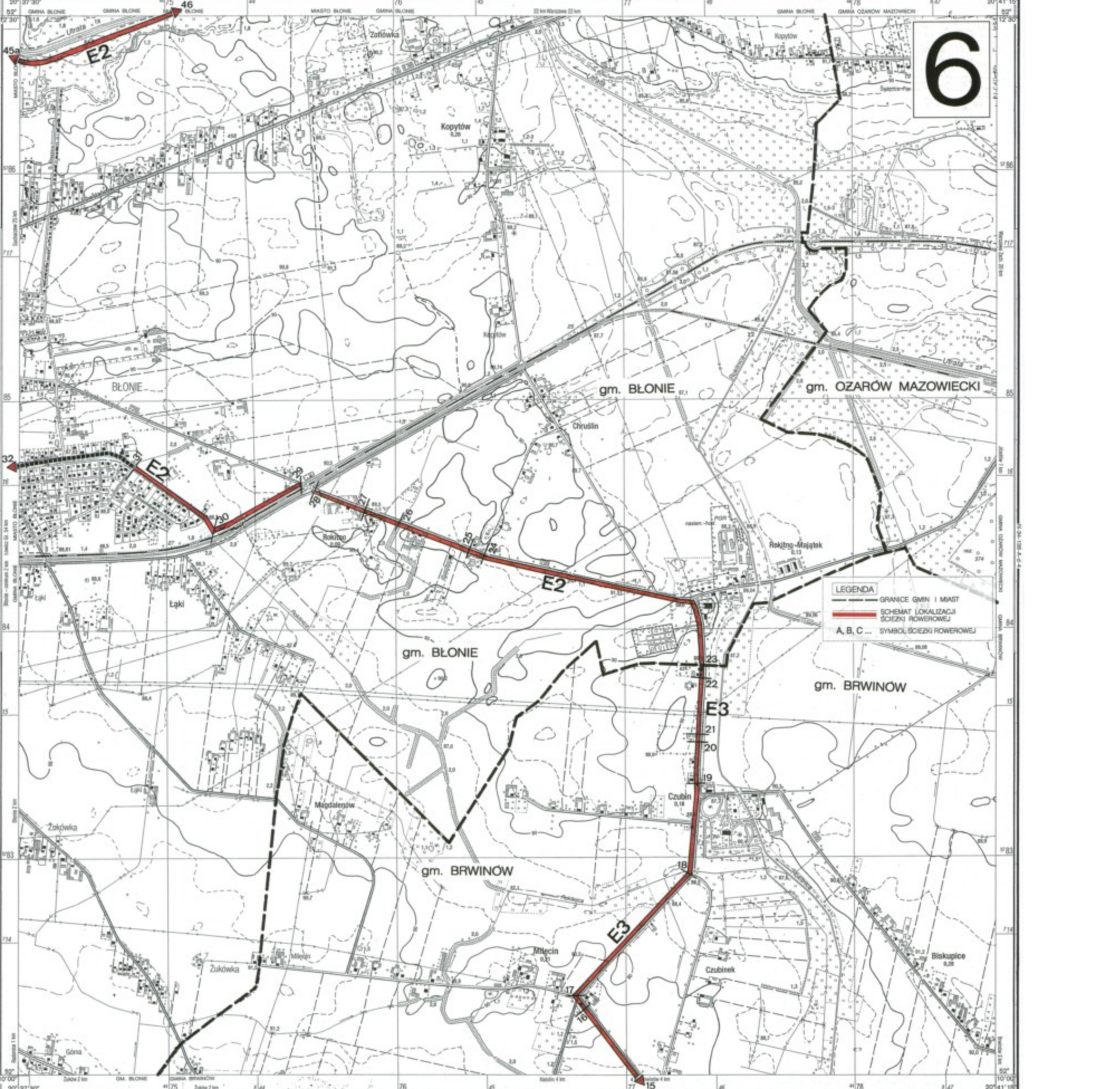




6



LEGENDA
- - - GRANICE GMIN I MIAST
- - - SCHEMAT LOKALIZACJI
SIECIKI PRAWEROWEJ
A, B, C - SYMBOL SIECIKI PRAWEROWEJ





9

WARSZAWA-URSUŚ

m. PIASTÓW

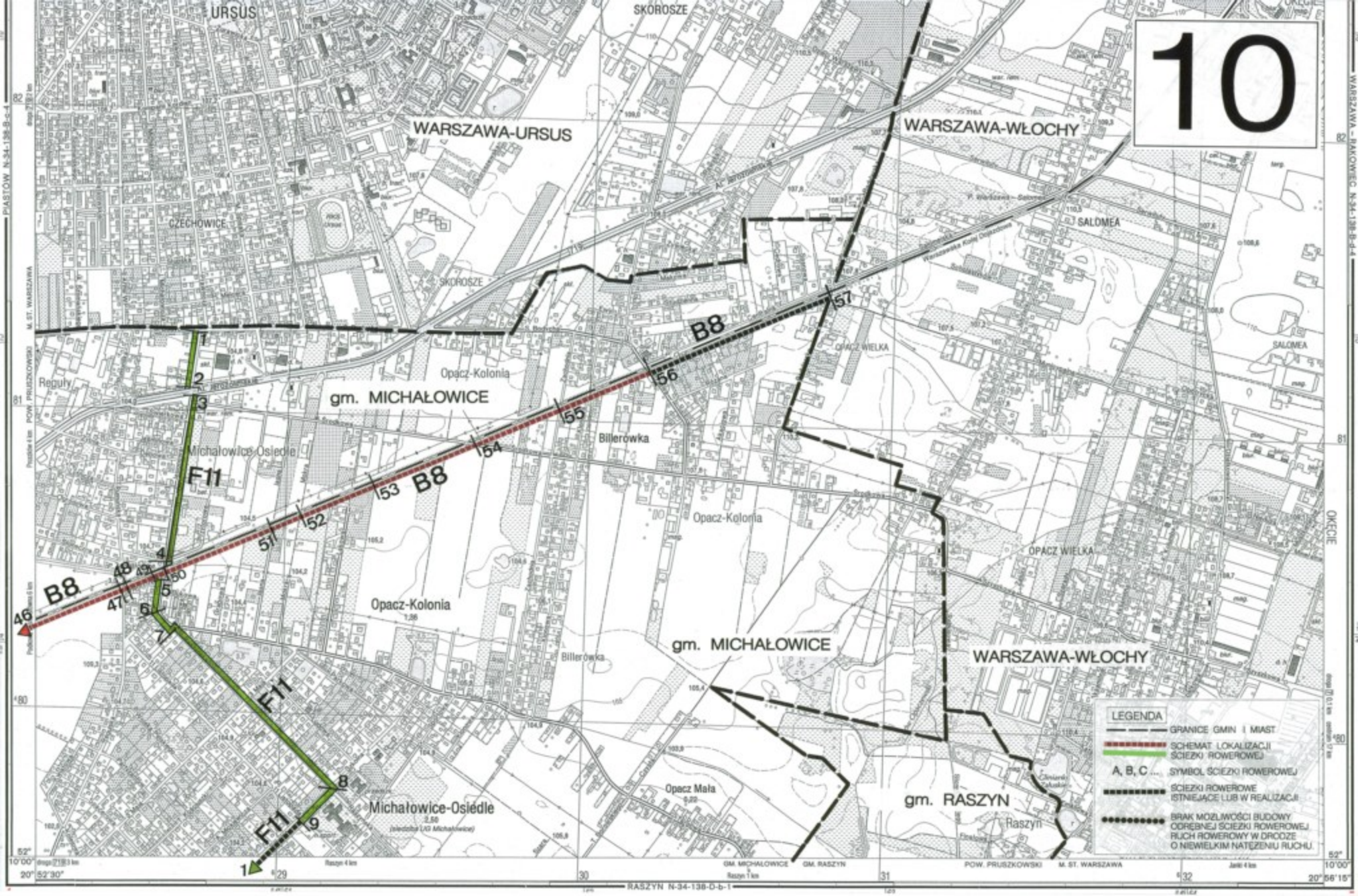
m. PRUSZKÓW

gm. MICHAŁOWICE

- LEGENDA**
- GRANICE GMIN I MIAST
 - SCHEMAT LOKALIZACJI SZCZĘKI ROWEROWEJ
 - A, B, C ... SYMBOL SZCZĘKI ROWEROWEJ
 - SZCZĘKI ROWEROWE ISTNIĄCE LUB W REALIZACJI
 - BRAK MOŻLIWOŚCI BUDOWY ODREBNEJ SZCZĘKI ROWEROWEJ RUCH ROWEROWY W DRODZE O NIEWIELKIM NATEŻENIU RUCHU

PRUSZKÓW N-34-138-B-a-3
KOW. PRUSZKÓW
Skalność 1:50 000
Główny Miar. 1:50 000
20° 48' 45" 24

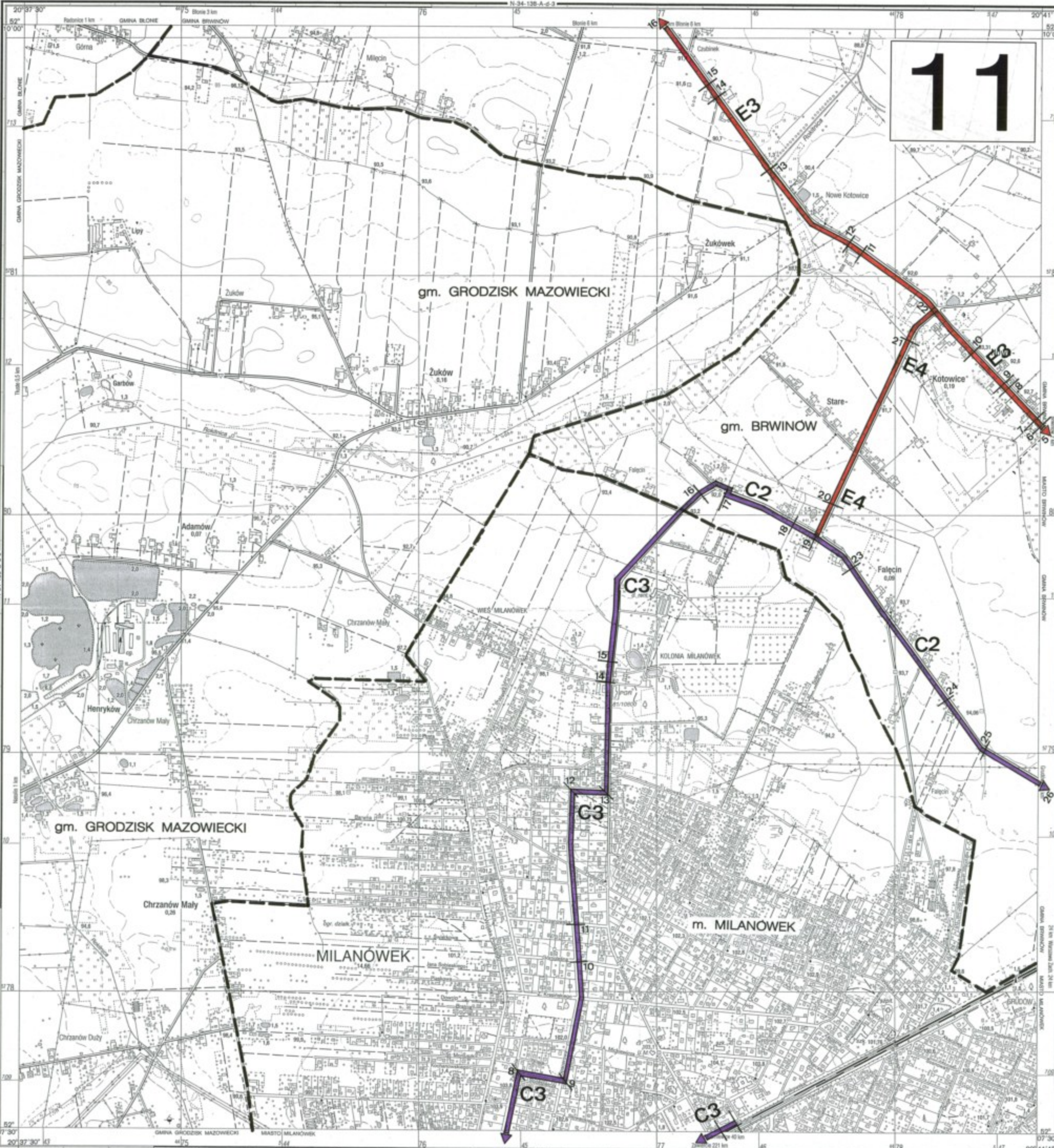
WARSZAWA N-34-138-D-a-2
M. ST. WARSZAWA
DŁUGOCZESIM. MACH
W. ST. WARSZAWA
180
10'00"
20° 52' 30"



LEGENDA

- GRANICE GMIN I MIAST
- SCHEMAT LOKALIZACJI SIECZKI ROWEROWEJ
- A, B, C ... SYMBOL SIECZKI ROWEROWEJ
- SIECZKI ROWEROWE ISTNIEJĄCE LUB W REALIZACJI
- BRAK MOŻLIWOŚCI BUDOWY ODRĘBNEJ SIECZKI ROWEROWEJ RUCH ROWEROWY W DRODZE O NIEWIELKIM NATEŻNIENIU RUCHU

11



gm. GRODZISK MAZOWIECKI

gm. BRWINÓW

gm. GRODZISK MAZOWIECKI

MILANÓWEK

m. MILANÓWEK

C3

C3

C3

C2

C2

E4

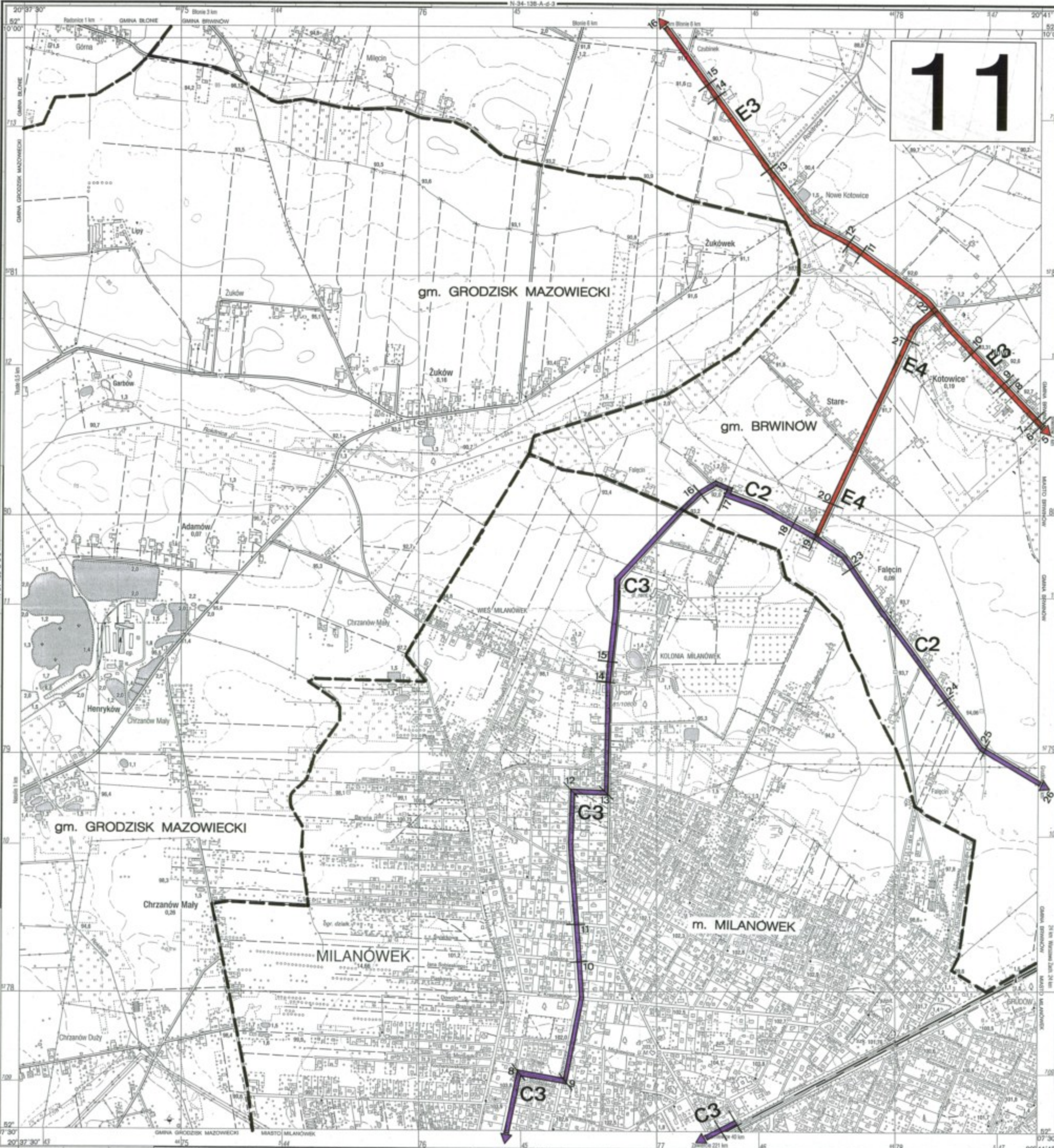
E4

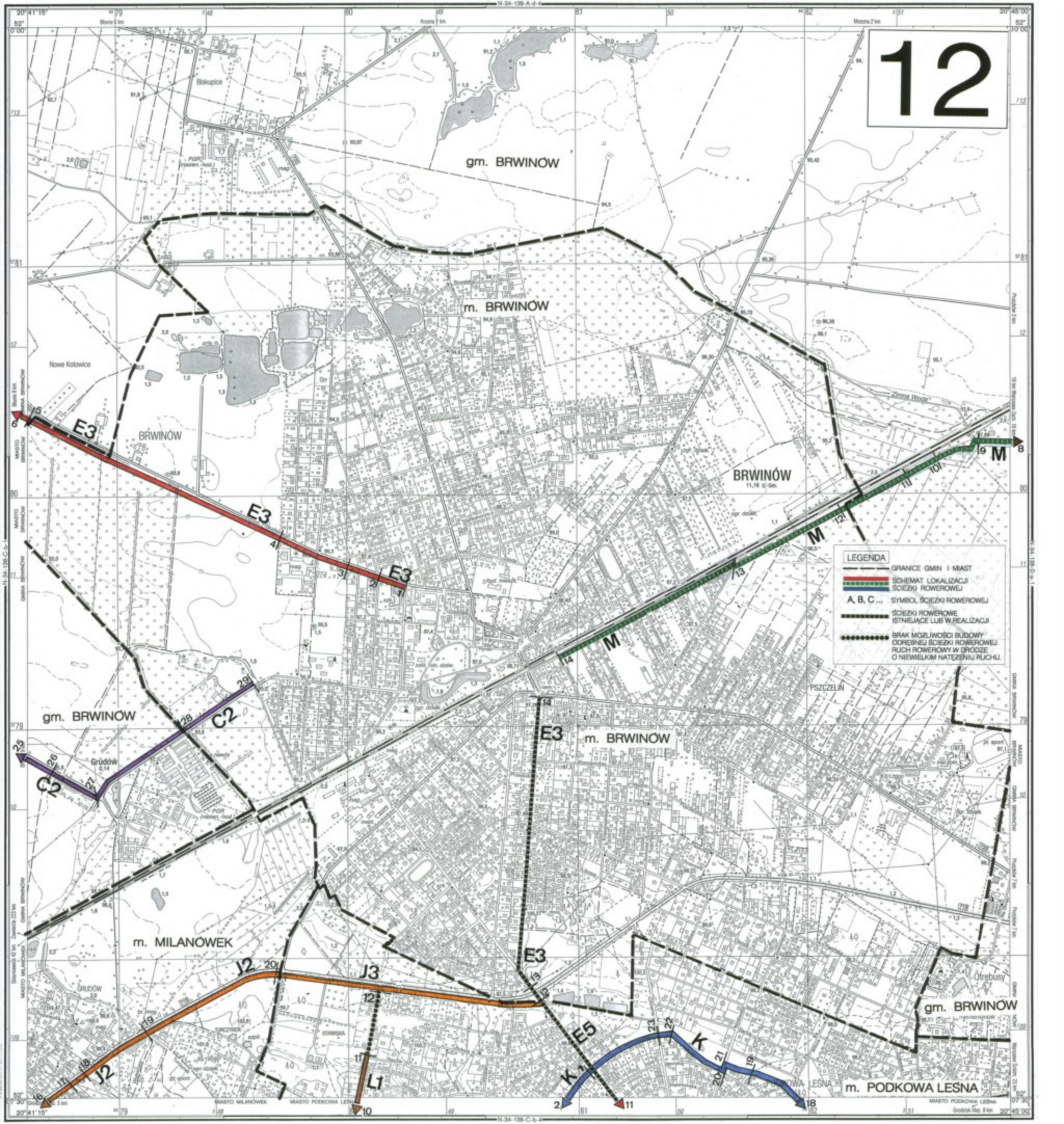
E4

E4

E4

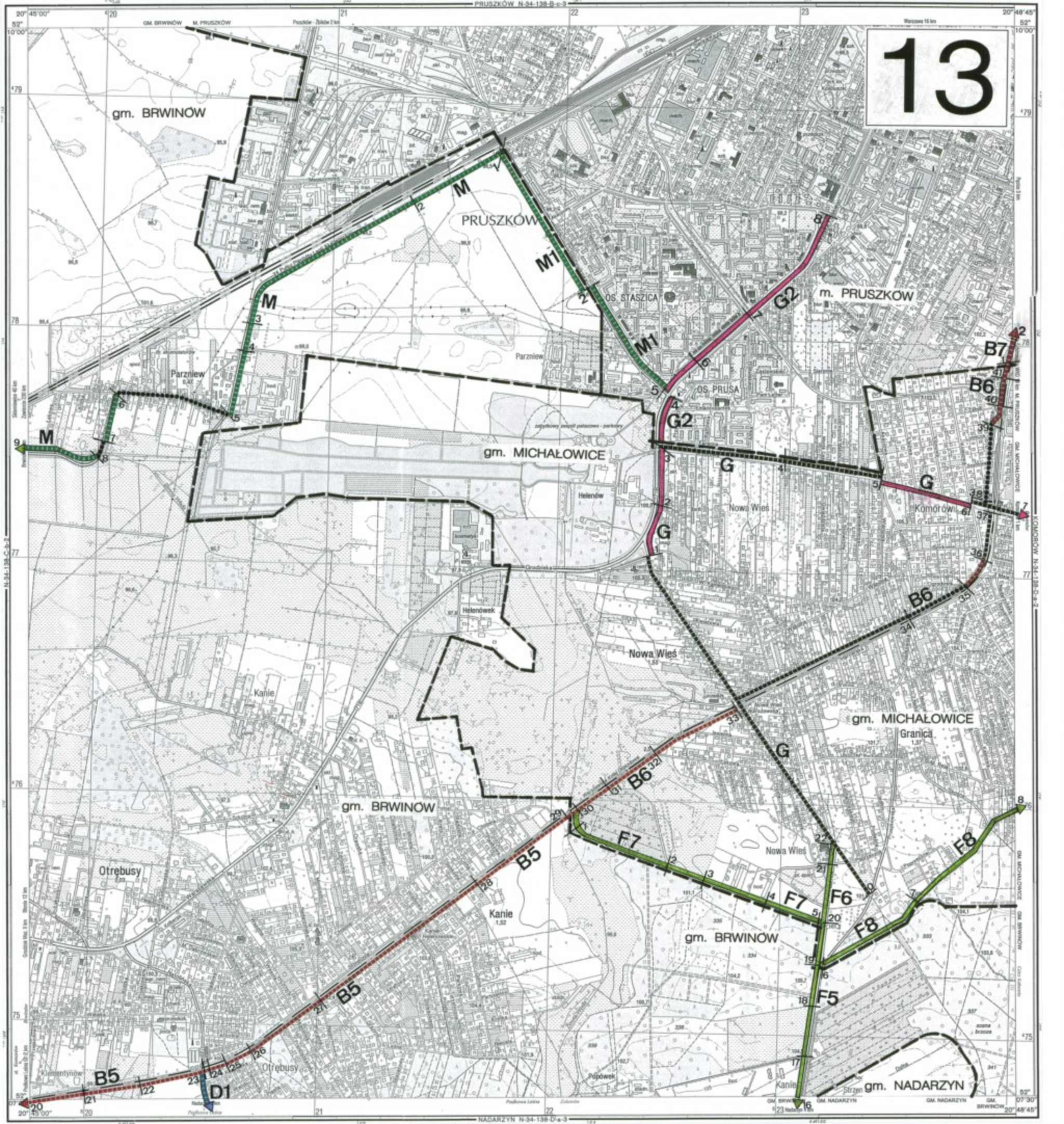
E4

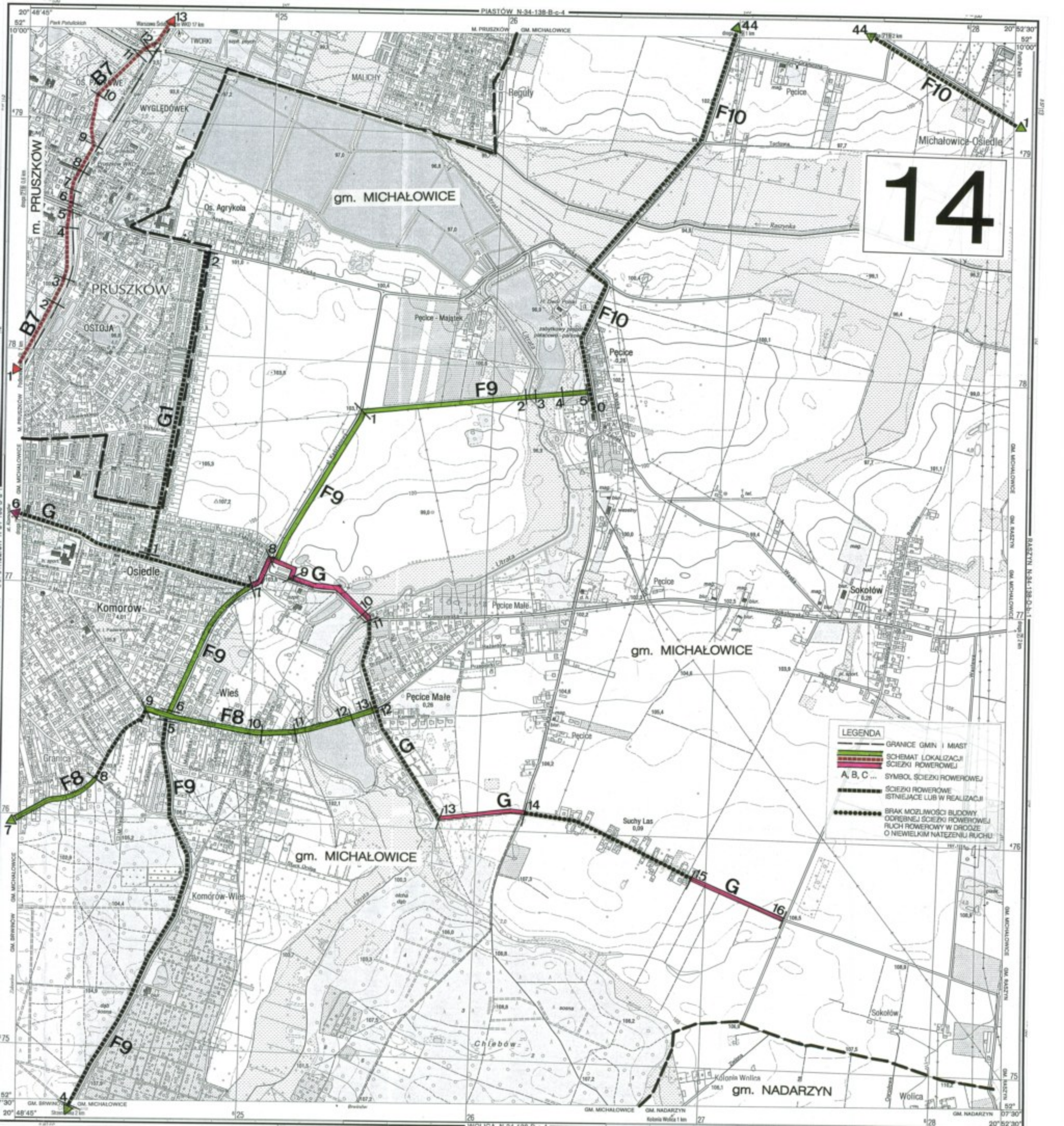




LEGENDA

- GRANICE GMIN I MIAST
- SCHEMAT LOKALIZACJI SCIEŻKI ROWEROWEJ
- A, B, C... SYMBOL SCIEŻKI ROWEROWEJ
- SCIEŻKI ROWEROWE ISTNIEJĄCE LUB W REALIZACJI
- BRĄK MOŻLIWOŚCI BUDOWY ODREBNEJ SCIEŻKI ROWEROWEJ RUCH ROWEROWY W DRODZE O NIEWIELKIM NATEŻENIU RUCHU



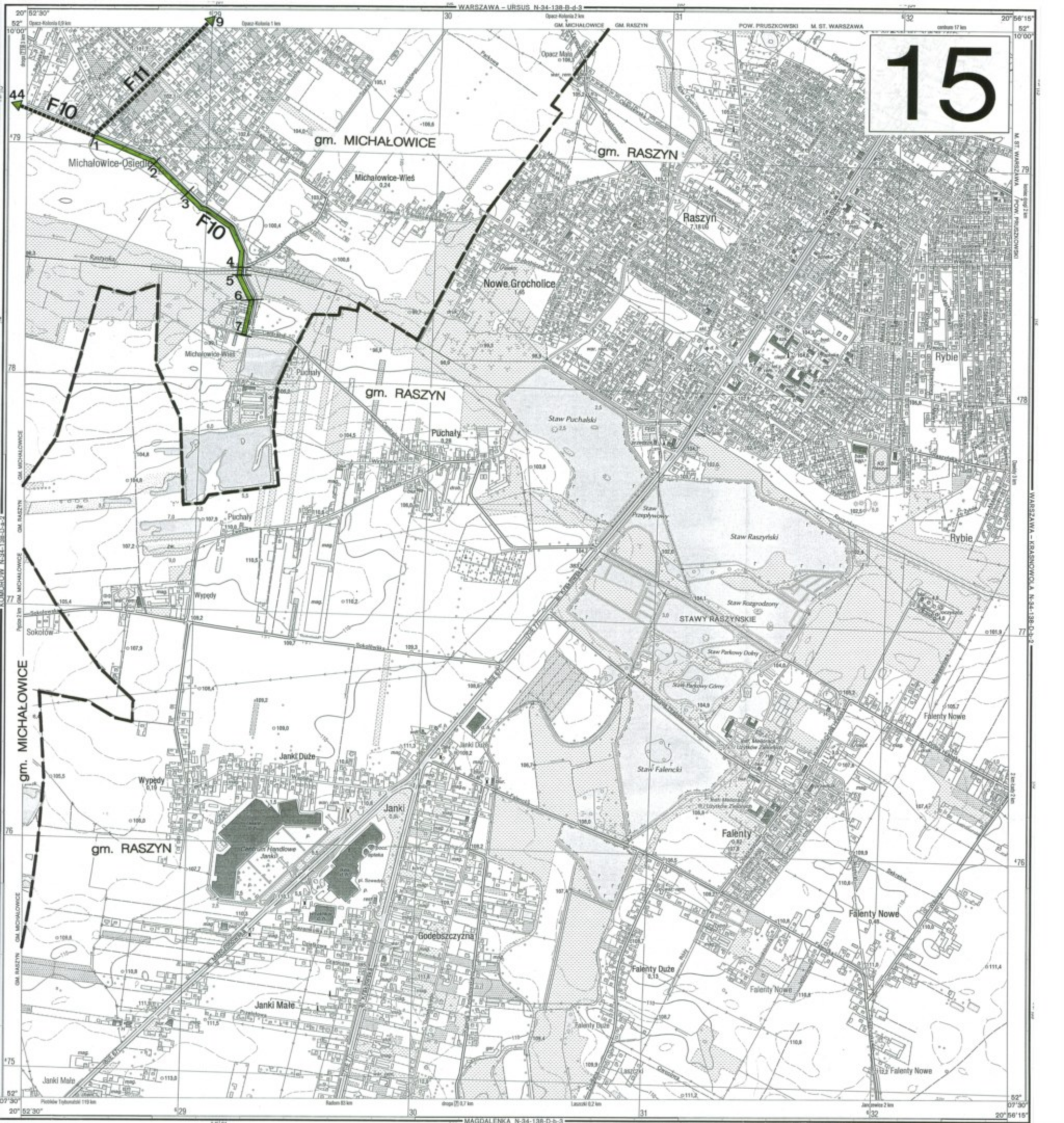


14

LEGENDA

- GRANICE GMIN I MIAST
- SCHEMAT LOKALIZACJI SZCZKI ROWEROWEJ
- A, B, C ... SYMBOL SZCZKI ROWEROWEJ
- SZCZKI ROWEROWE ISTNIACE LUB W REALIZACJI
- BRAK MOZLIWOSCI BUDOWY ODRĘBNEJ SZCZKI ROWEROWEJ RUCH ROWEROWY W DRODZE O NIEWELKIM NATEZENIU RUCHU

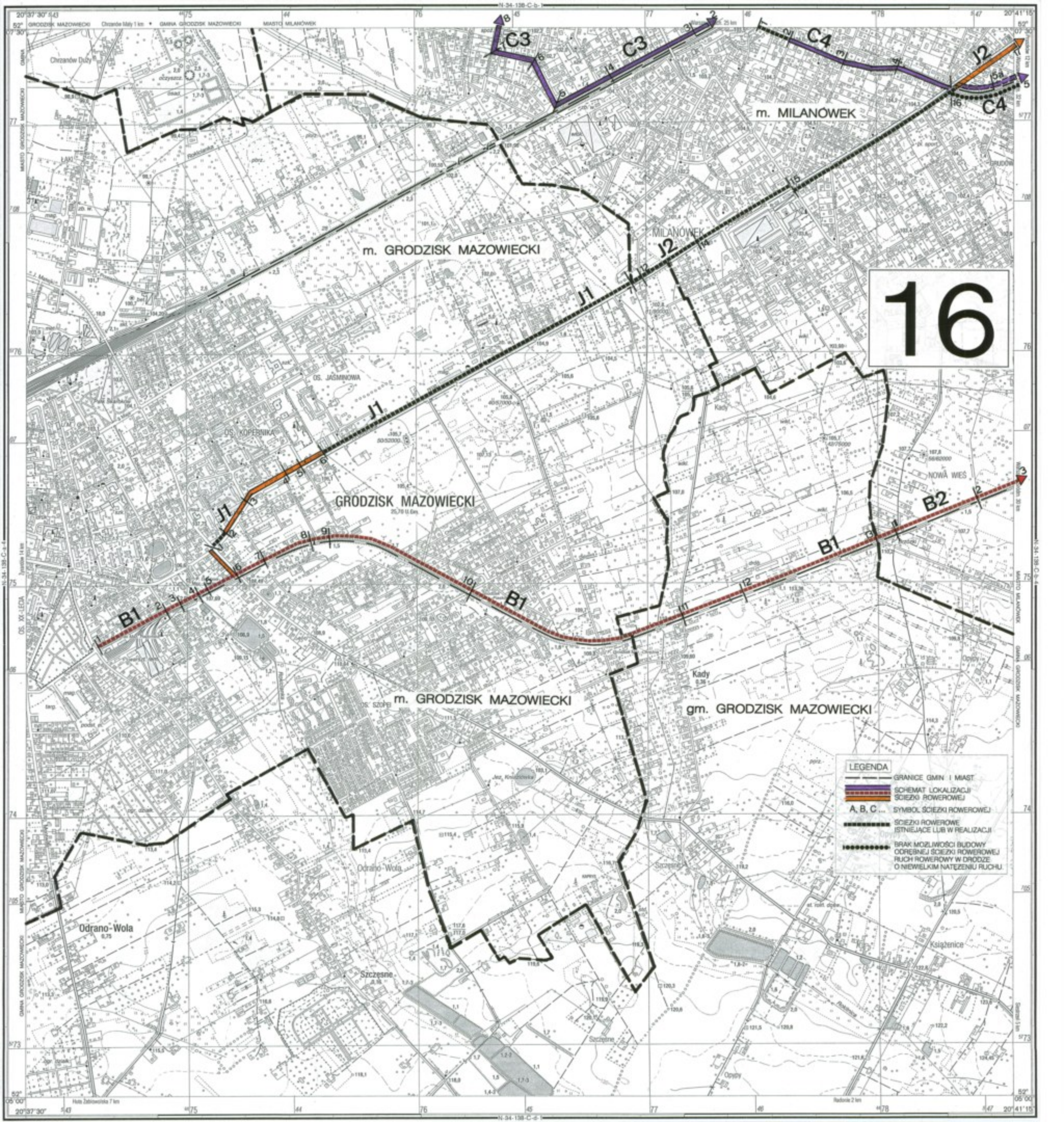
15



WARSZAWA - URSUS N-34-138-D-4-3

MAGDALENKA N-34-138-D-5-3

WARSZAWA - RASZYN ORCA N-34-138-D-3



16

LEGENDA

- GRANICE GMIN I MIAST
- SCHEMAT LOKALIZACJI SZCZEGÓL ROWEROWEJ
- A, B, C ... SYMBOL SZCZEGI ROWEROWEJ
- SZCZEGI ROWEROWE ISTNIĄCE LUB W REALIZACJI
- BRĄK MOŻLIWOŚCI BUDOWY ODRĘBNEJ SZCZEGI ROWEROWEJ RUCH ROWEROWY W DRODZE O NIENIEKILKIM NATEŻENIU RUCHU

m. GRODZISK MAZOWIECKI

m. MILANÓWEK

GRODZISK MAZOWIECKI

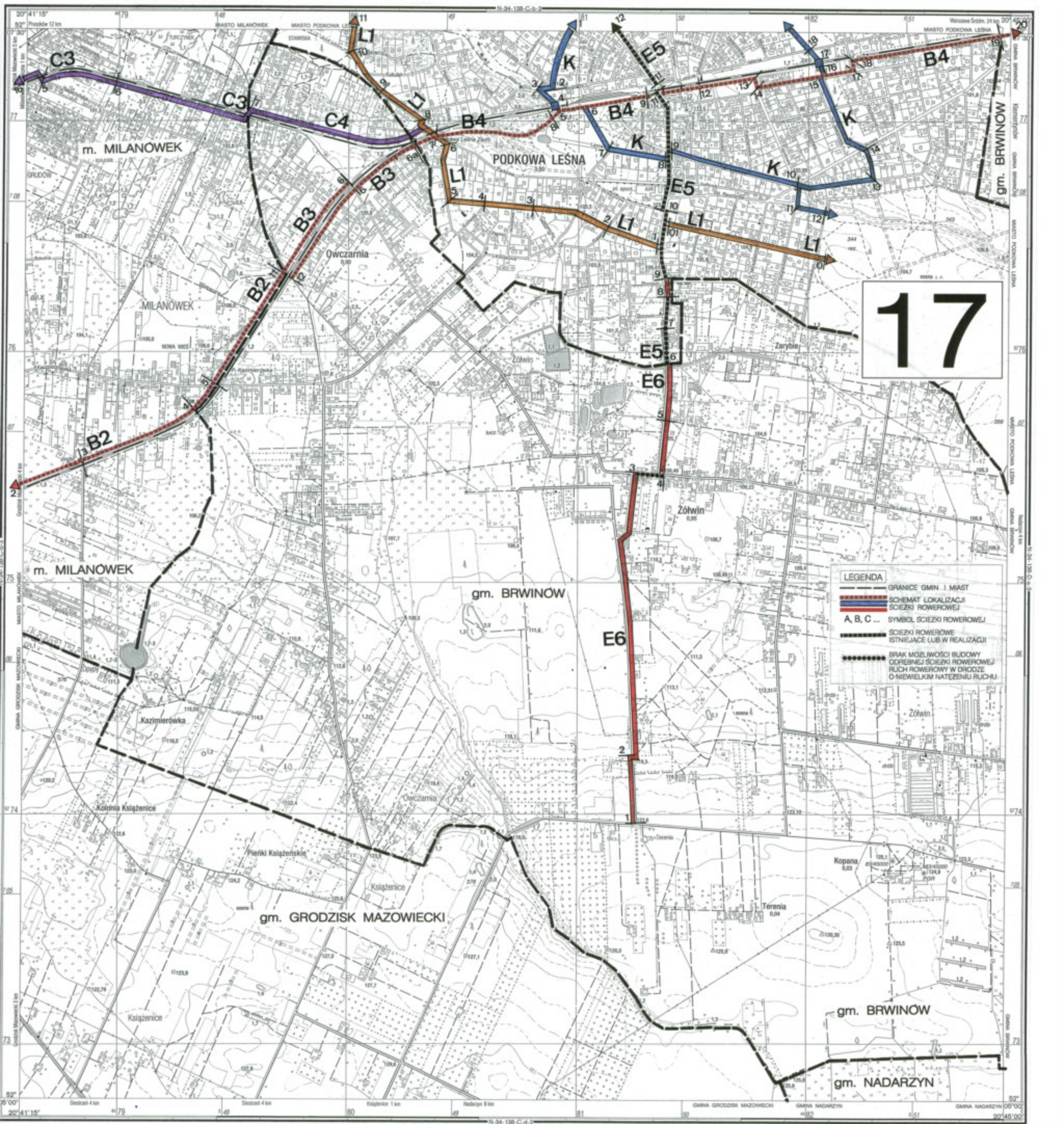
m. GRODZISK MAZOWIECKI

gm. GRODZISK MAZOWIECKI

Odrano-Wola

Szczesne

Książenice



17

- LEGENDA**
- GRANICE GMIN I MIAST
 - SCHEMAT LOKALIZACJI SIECZKI ROWEROWEJ
 - A, B, C ... SYMBOL SIECZKI ROWEROWEJ
 - SIECZKI ROWEROWE ISTNIEJĄCE LUB W REALIZACJI
 - BRAK MOŻELIWOŚCI BUDOWY ODREBNEJ SIECZKI ROWEROWEJ RUCH ROWEROWY W DRODZE O NIEWIELKIM NATEŻENIU RUCHU

m. MILANÓWEK

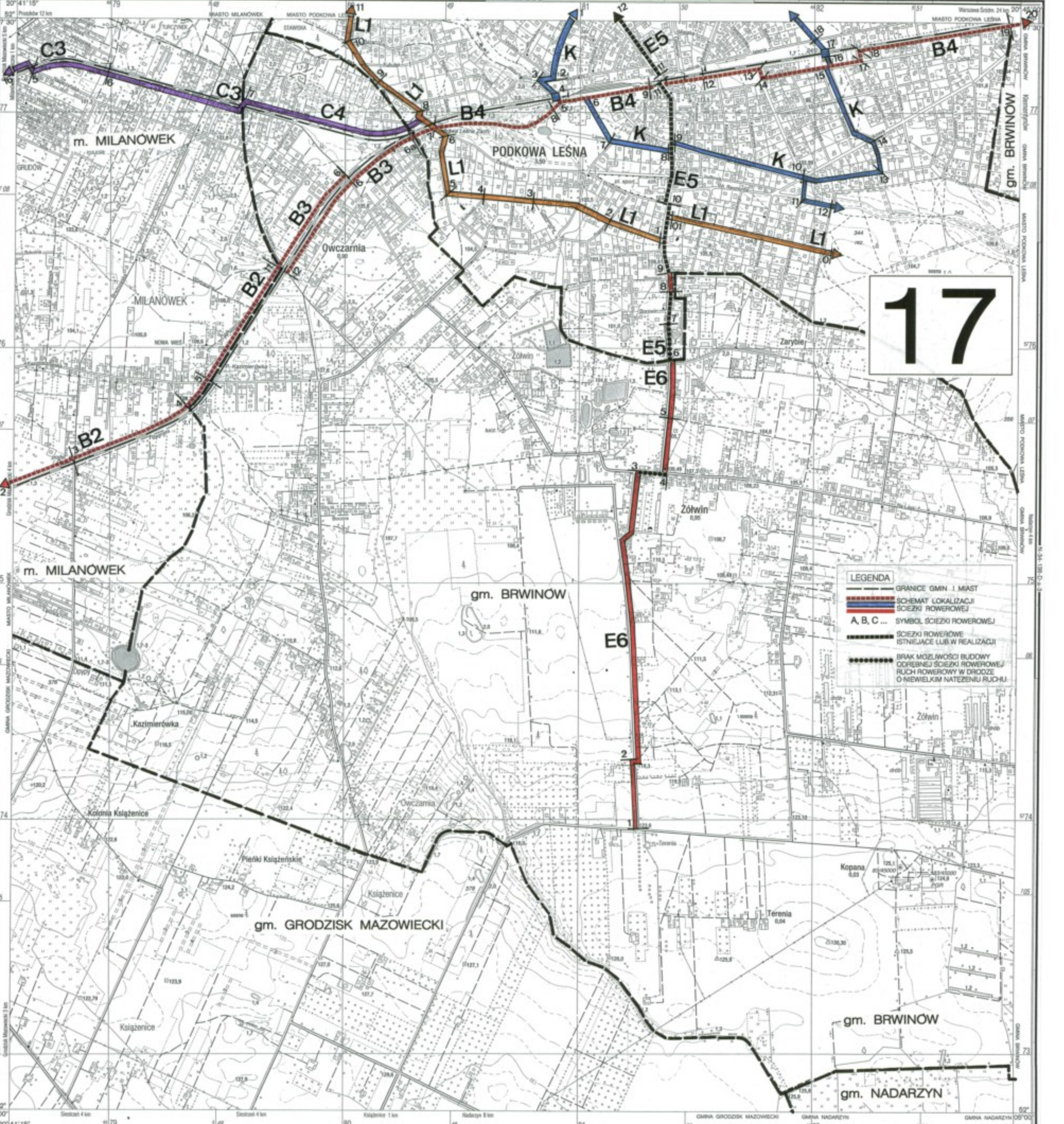
PODKOWA LEŚNA

gm. BRWINÓW

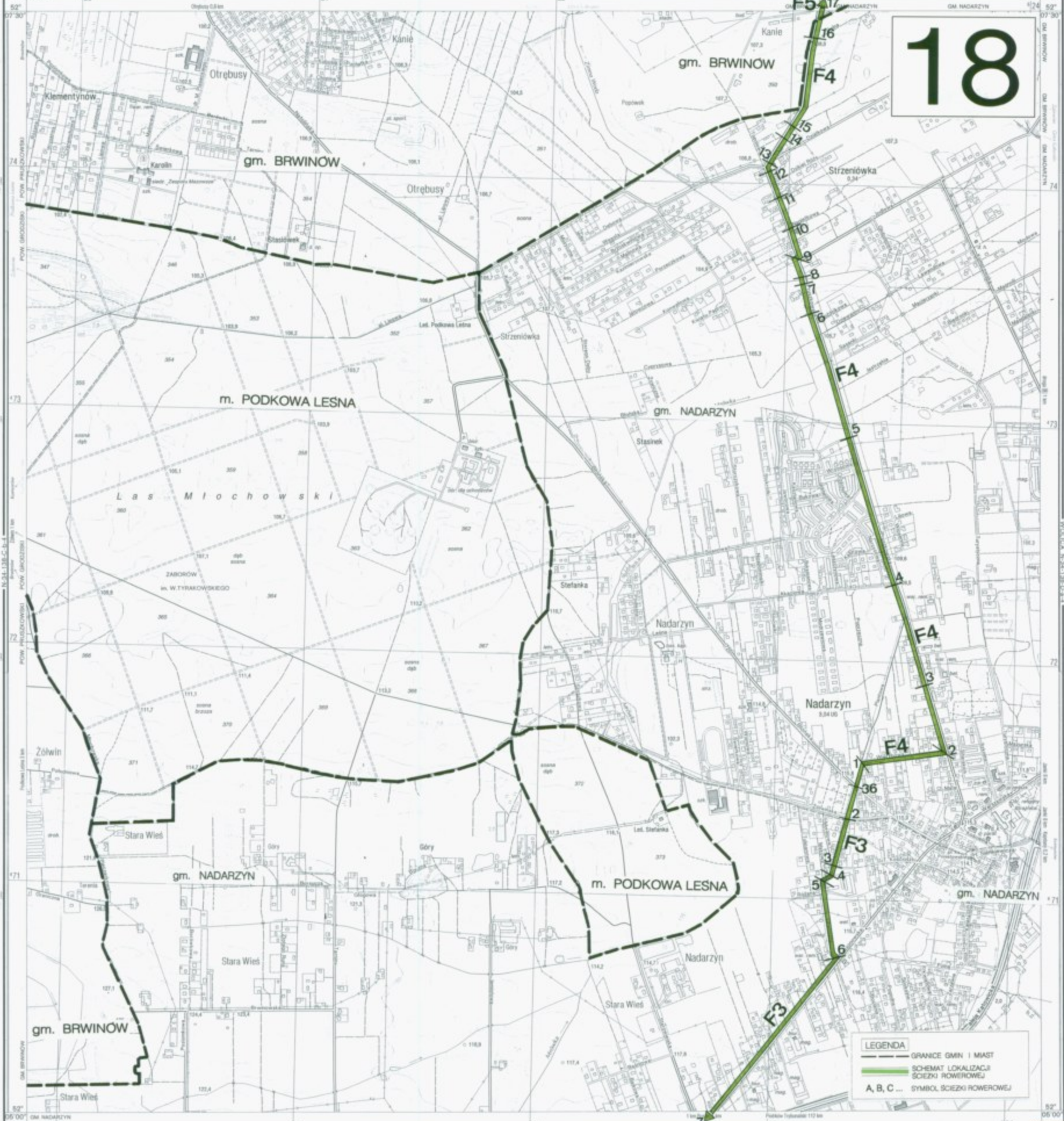
gm. GRODZISK MAZOWIECKI

gm. BRWINÓW

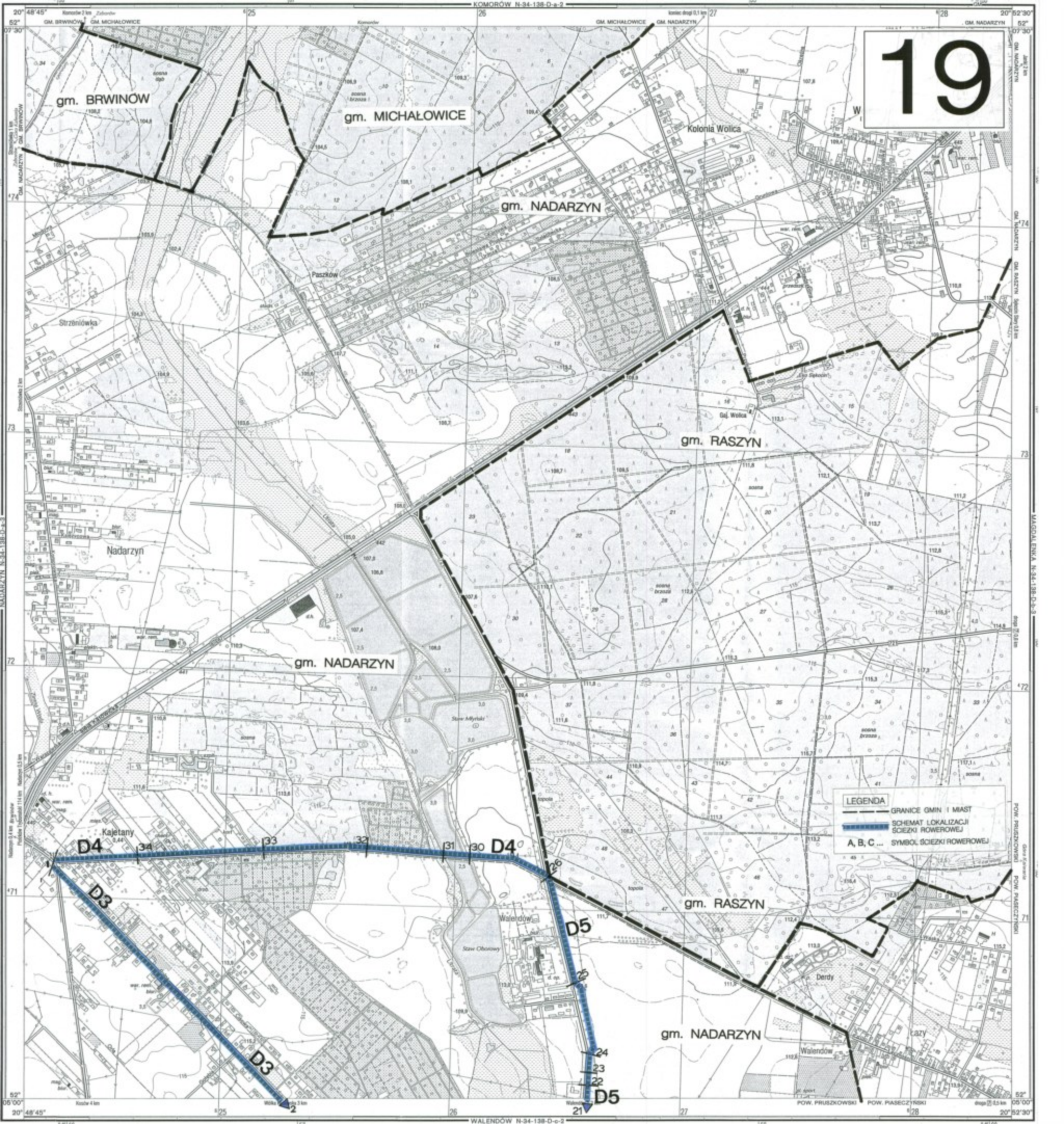
gm. NADARZYN



18



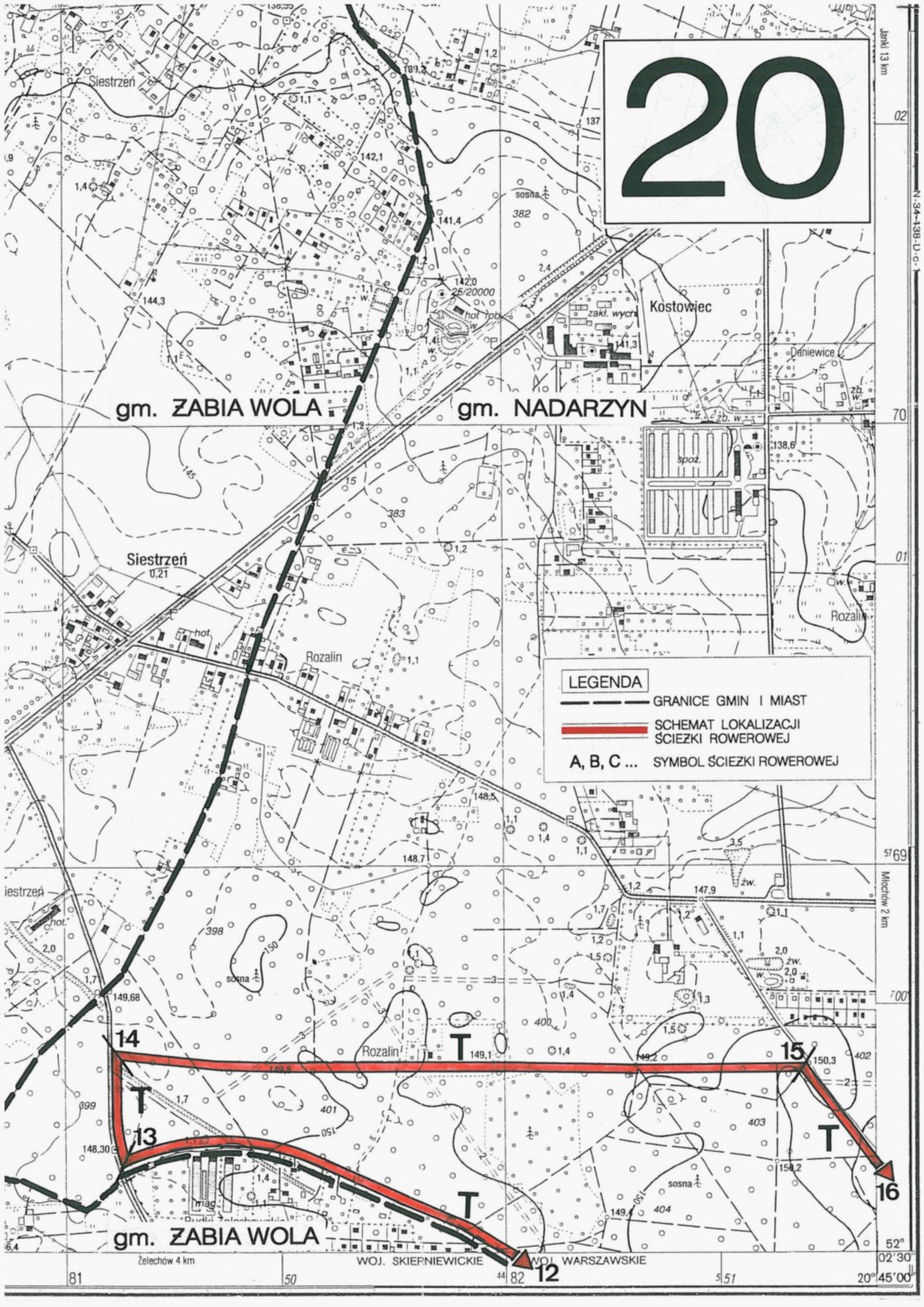
LEGENDA	
	GRANICE GMIN I MIAST
	SCHEMAT LOKALIZACJI SCIEŻKI ROWEROWEJ
A, B, C ...	SYMBOL SCIEŻKI ROWEROWEJ



LEGENDA

- GRANICE GMIN I MIAST
- SCHEMAT LOKALIZACJI SCIEŻKI ROWEROWEJ
- A, B, C ... SYMBOL SCIEŻKI ROWEROWEJ

20



gm. ZABIA WOLA

gm. NADARZYN

Sierstrzeń
0,21

Rozalin

Kostowiec

Deniewice

Rozalin

LEGENDA

- GRANICE GMIN I MIAST
- SCHEMAT LOKALIZACJI ŚCIEZKI ROWEROWEJ
- A, B, C ... SYMBOL ŚCIEZKI ROWEROWEJ

gm. ZABIA WOLA

WOJ. SKIERNIEWICKIE

WOJ. WARSZAWSKIE

Janki 13 km
02
70
01
5769
Młochów 2 km
700
52°
02'30"
20°45'00"

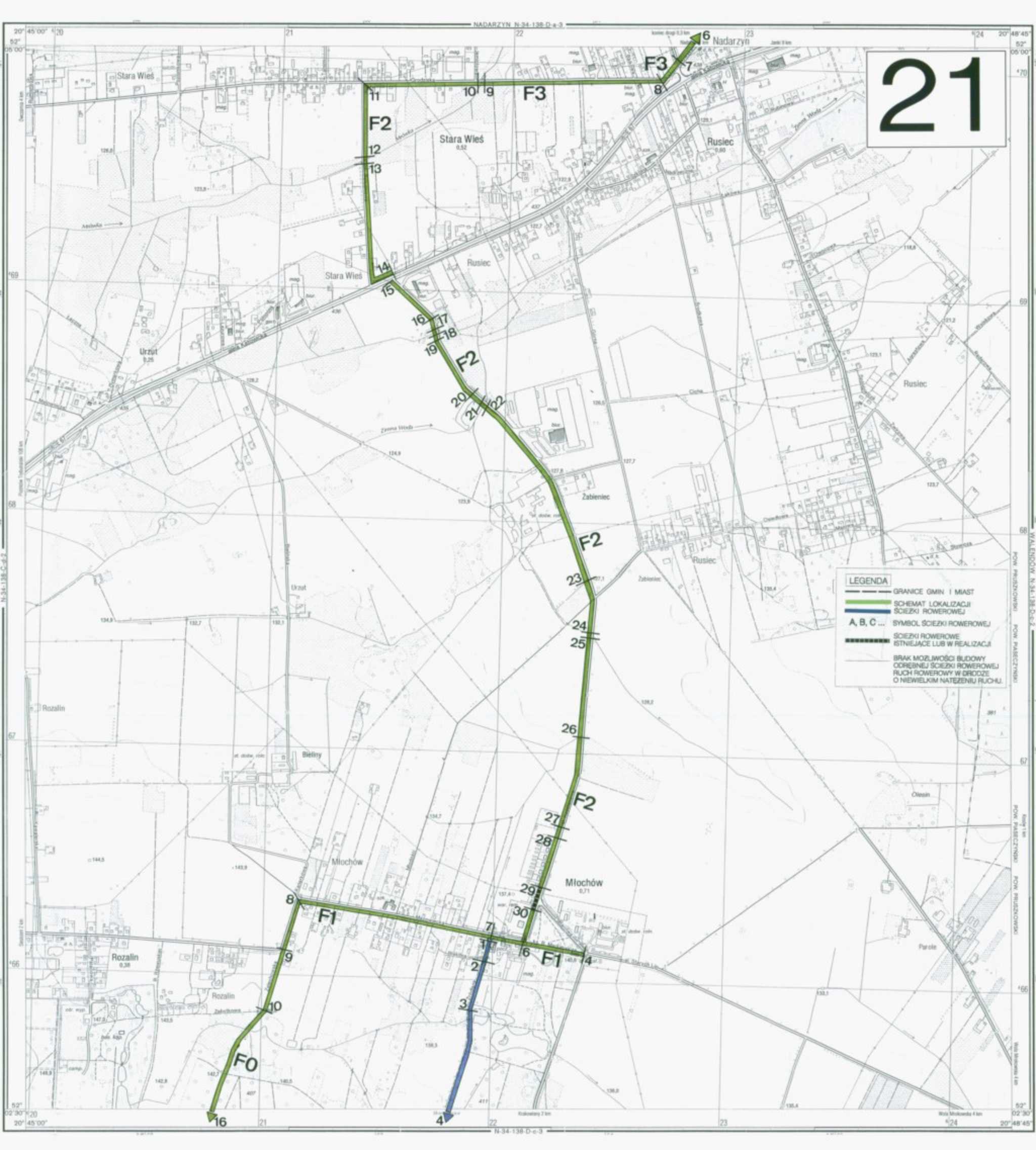
81

50

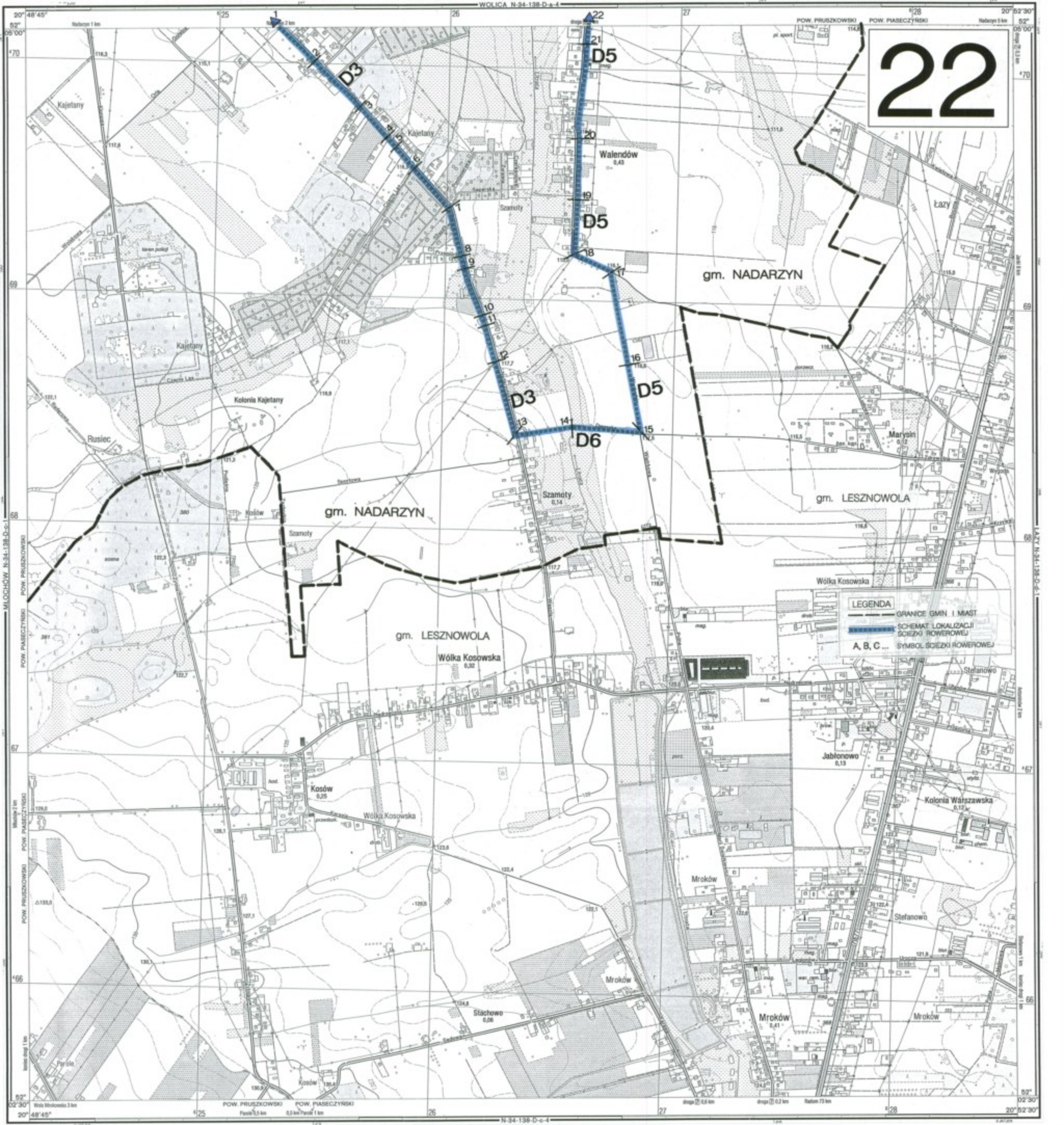
82

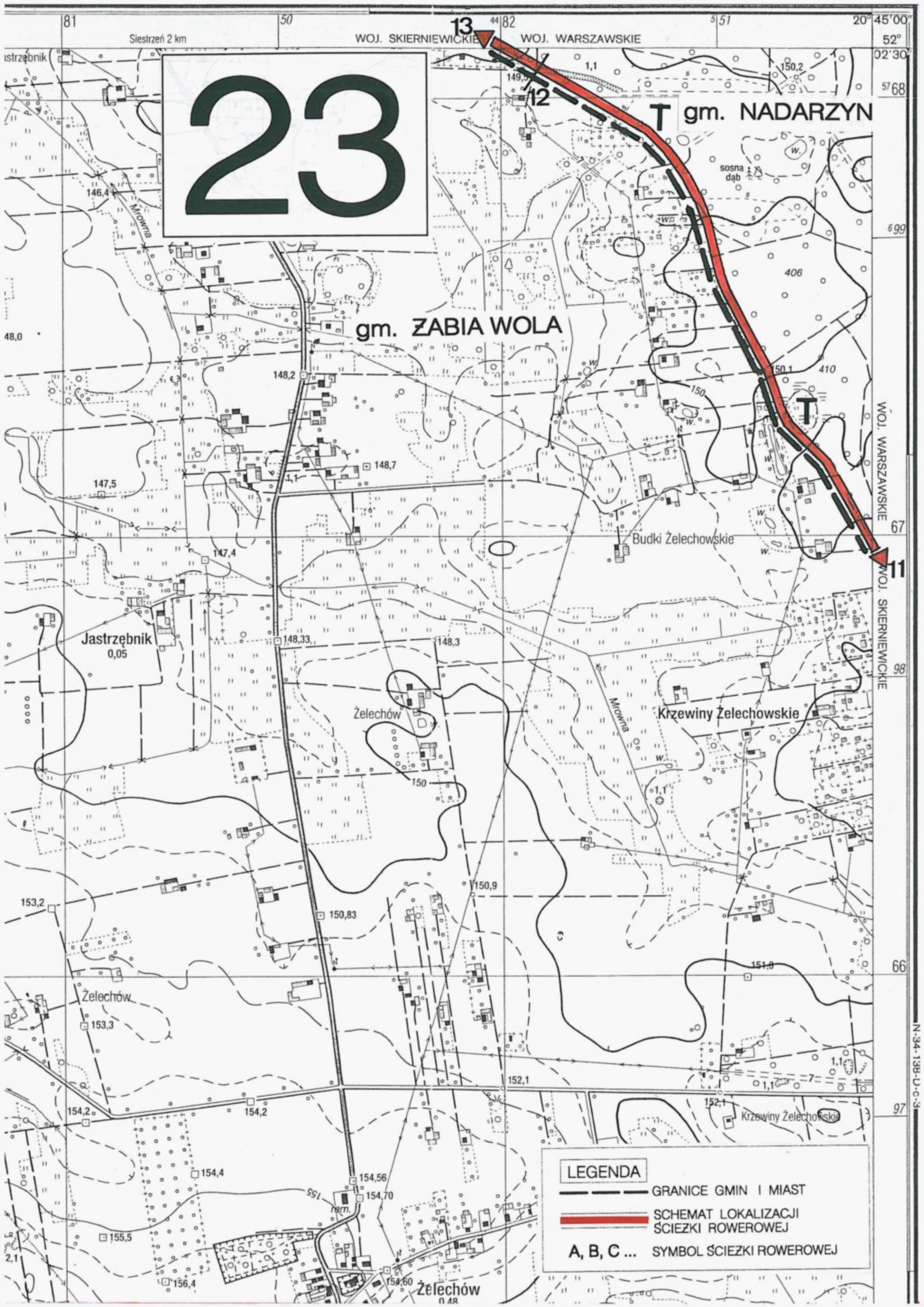
51

Żelechów 4 km



22





23

gm. ZABIA WOLA

gm. NADARZYN

Żelechów

Krzewiny Żelechowskie

Jastrzębnik
0,05

Budki Żelechowskie

LEGENDA

- GRANICE GMIN I MIAST
- SCHEMAT LOKALIZACJI ŚCIEZKI ROWEROWEJ
- A, B, C ... SYMBOL ŚCIEZKI ROWEROWEJ

WOJ. SKIERNIEWICKIE WOJ. WARSZAWSKIE

WOJ. WARSZAWSKIE
WOJ. SKIERNIEWICKIE

N-34-138-D-C-3

24

