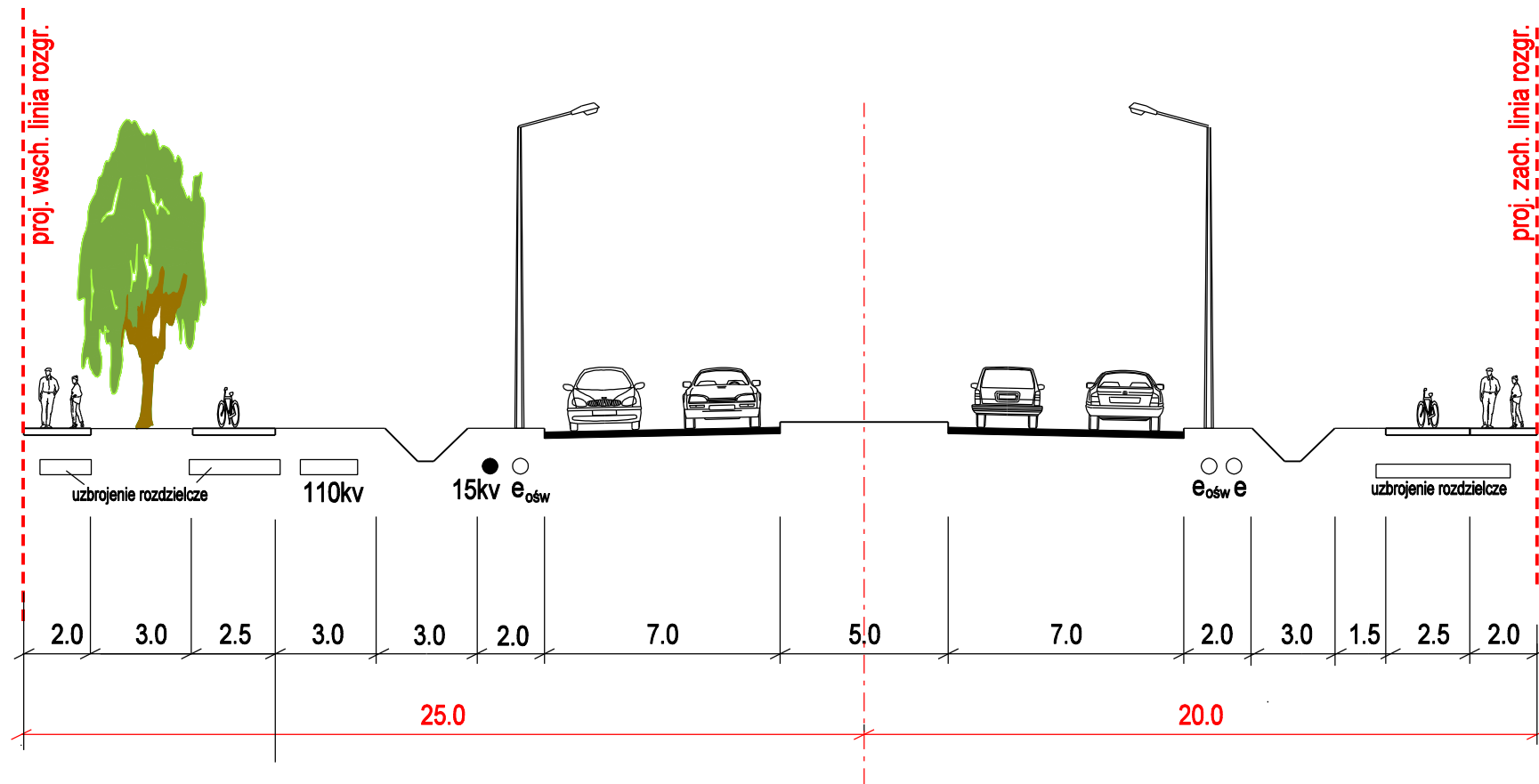
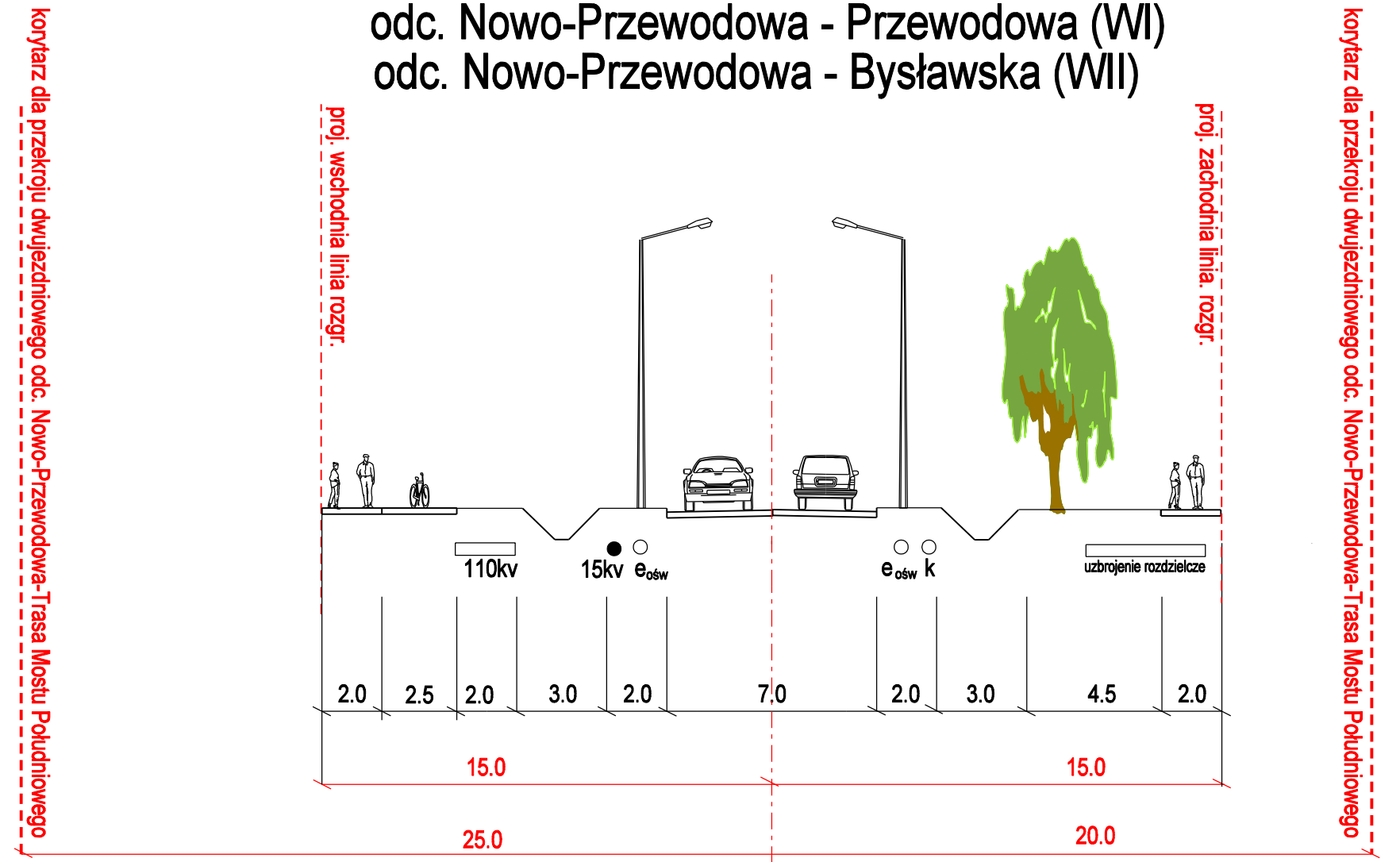


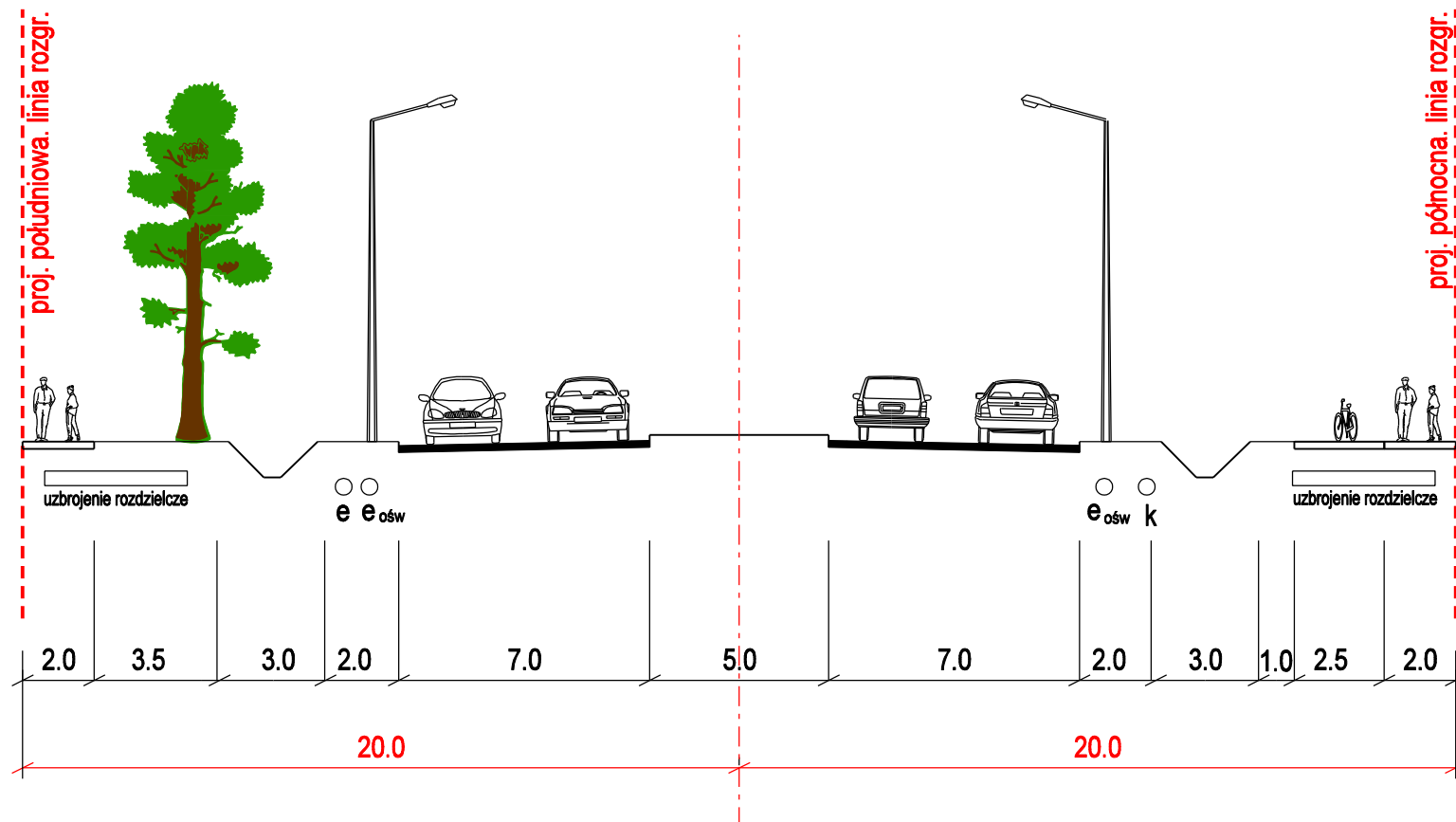
WARIANT I, II, III
Olszynka Grochowska
 odc. Nowo-Przewodowa - na północ (WI, WII, VIII)
 odc. Nowo-Przewodowa - Trasa Mostu Południowego (WIII)



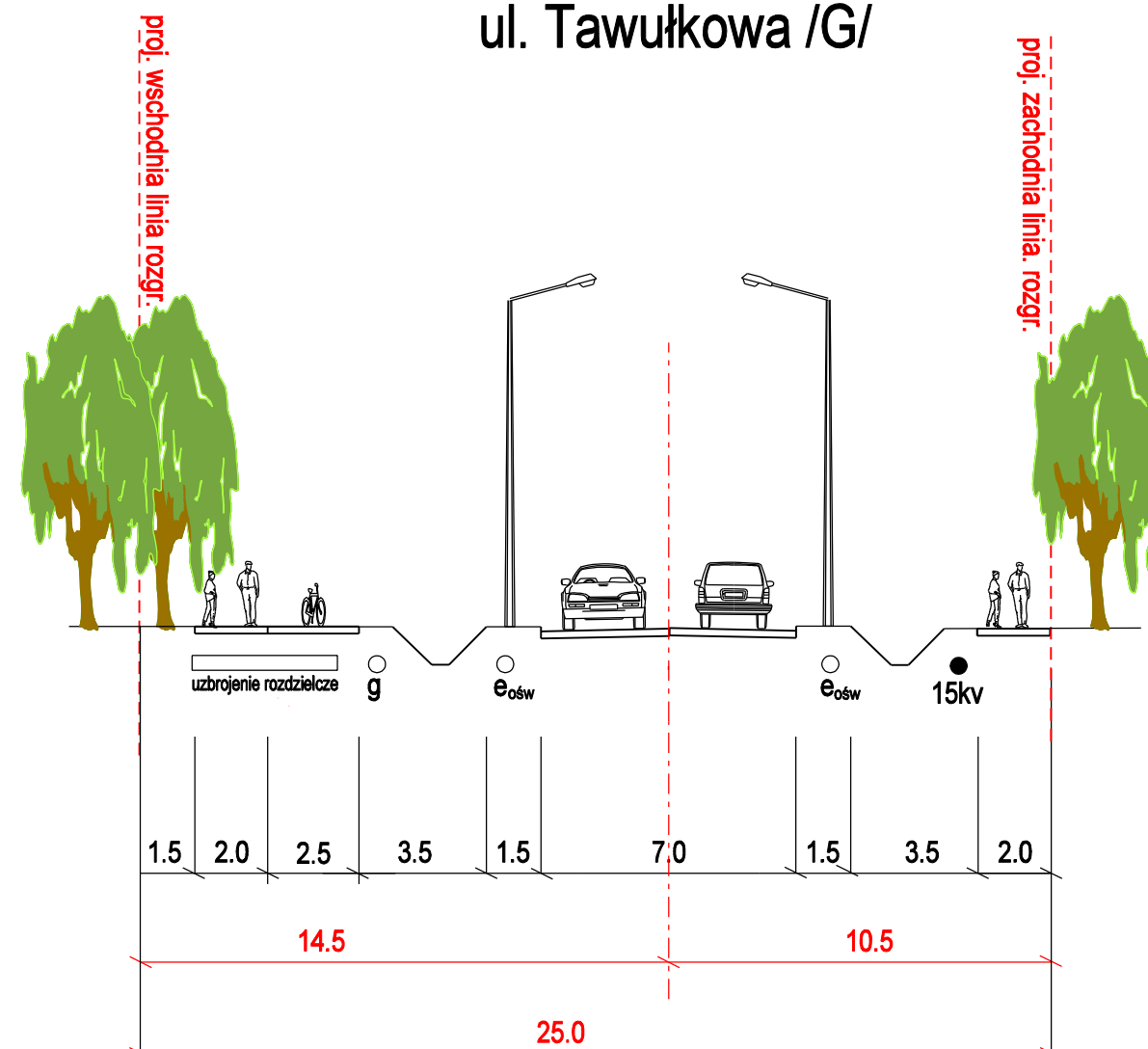
WARIANT I, II
Olszynka Grochowska
 odc. Nowo-Przewodowa - Przewodowa (WI)
 odc. Nowo-Przewodowa - Bysławska (WII)



WARIANT I
Nowo -Przewodowa



WARIANT IIA
ul. Tawułkowa /G/



sp.j. 00-660 Warszawa, ul.Lwowska 9/1a		02-591 Warszawa, ul.Batorego 16/18	
Tytuł opracowania: Analiza możliwości włączenia Trasy Olszynki Grochowskiej do Wału Miedzeszyńskiego w rejonie węzła z Trasą Mostu Południowego (drogą S-2)			
Tytuł rysunku: Przekroje poprzeczne			
Data: październik 2008	Skala: 1:200	Rys. nr: 7	