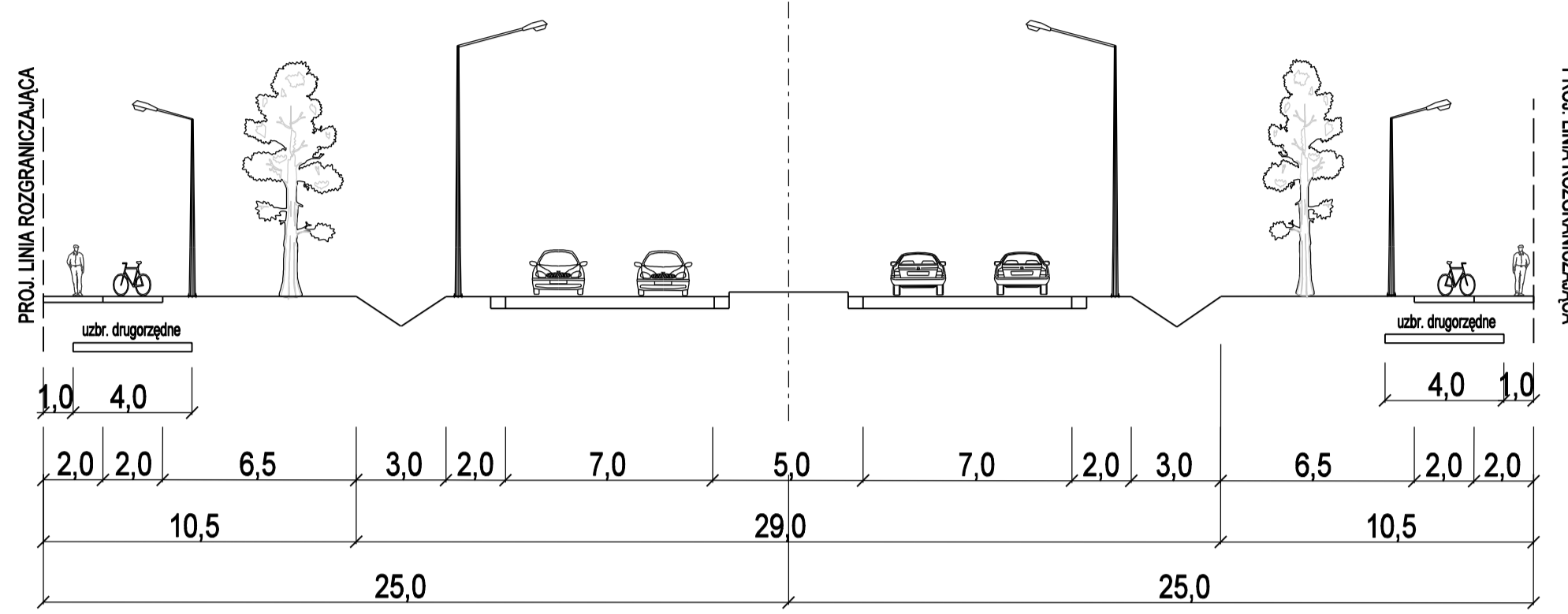


TRASA OLSZYŃKI GROCHOWSKIEJ odc. UL. PRZEWODOWA - PÓŁNOCNA GRANICA WARSZAWY

Wariant 1

PRZEKRÓJ BEZ TRAMWAJU
 Olszynka Grochowska - klasa GP i G 2 x 2 pasy ruchu
 odc. ul. Przewodowa - trasa Siekierkowska
 odc. Trasa Toruńska - p.in.granica Warszawy

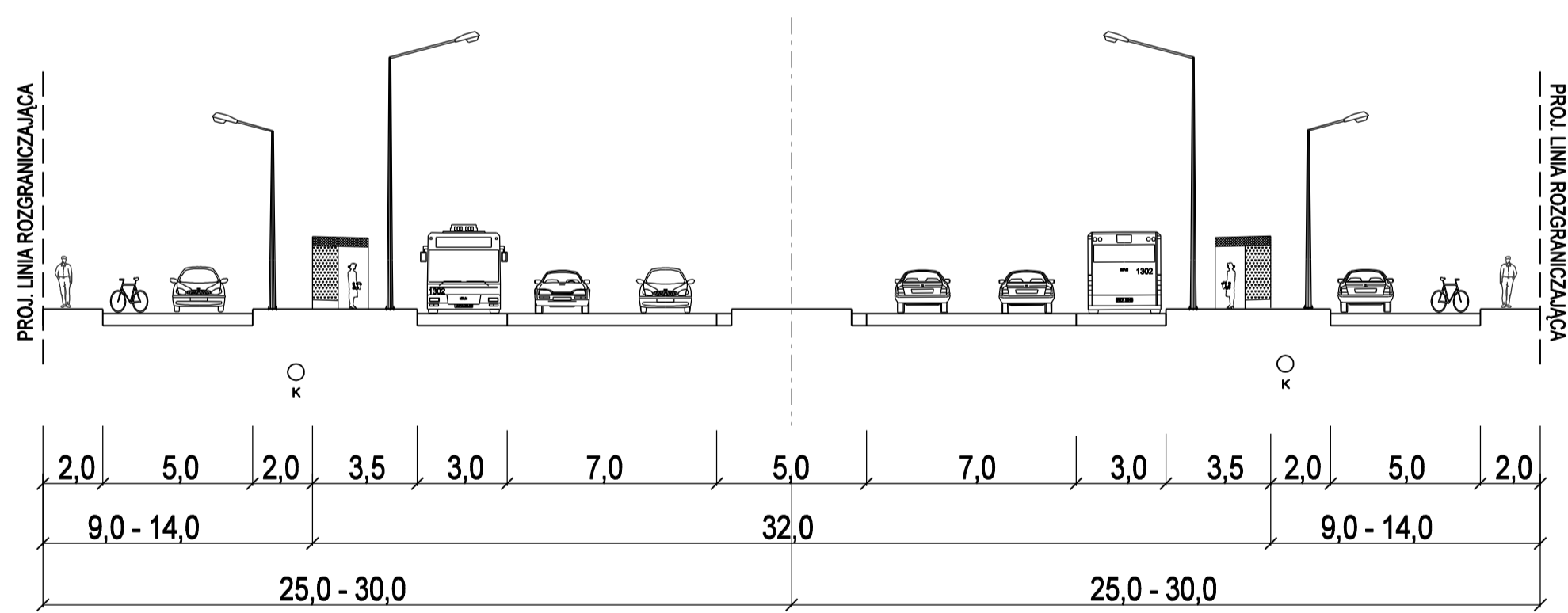
Przekrój normalny



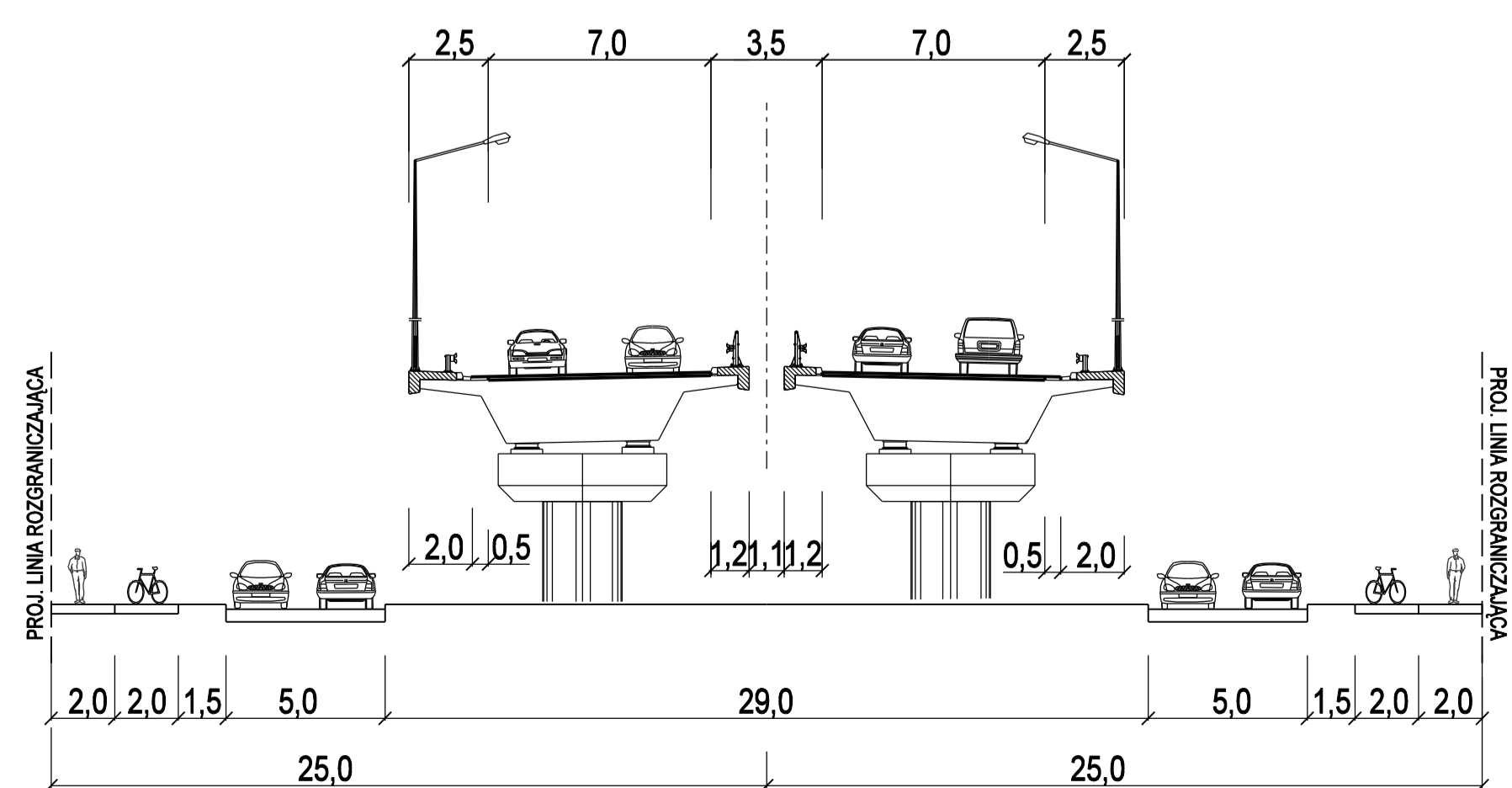
Przekrój w rejonie przystanków autobusowych



Przekrój z jeżdżniami serwisowymi



Przekrój na odc. ul. Lucerny - ul. Trakt Lubelski



Wariant 1

Olszynka Grochowska - klasa GP 2 x 3 pasy ruchu
 odc. ul. Szaserów - Trasa Toruńska

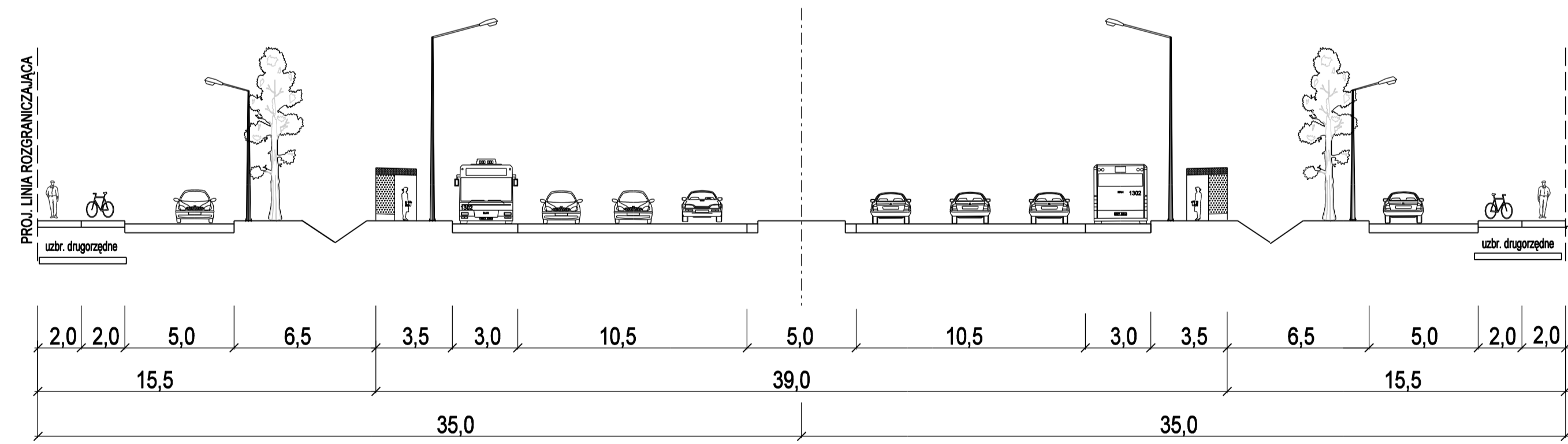
Przekrój normalny



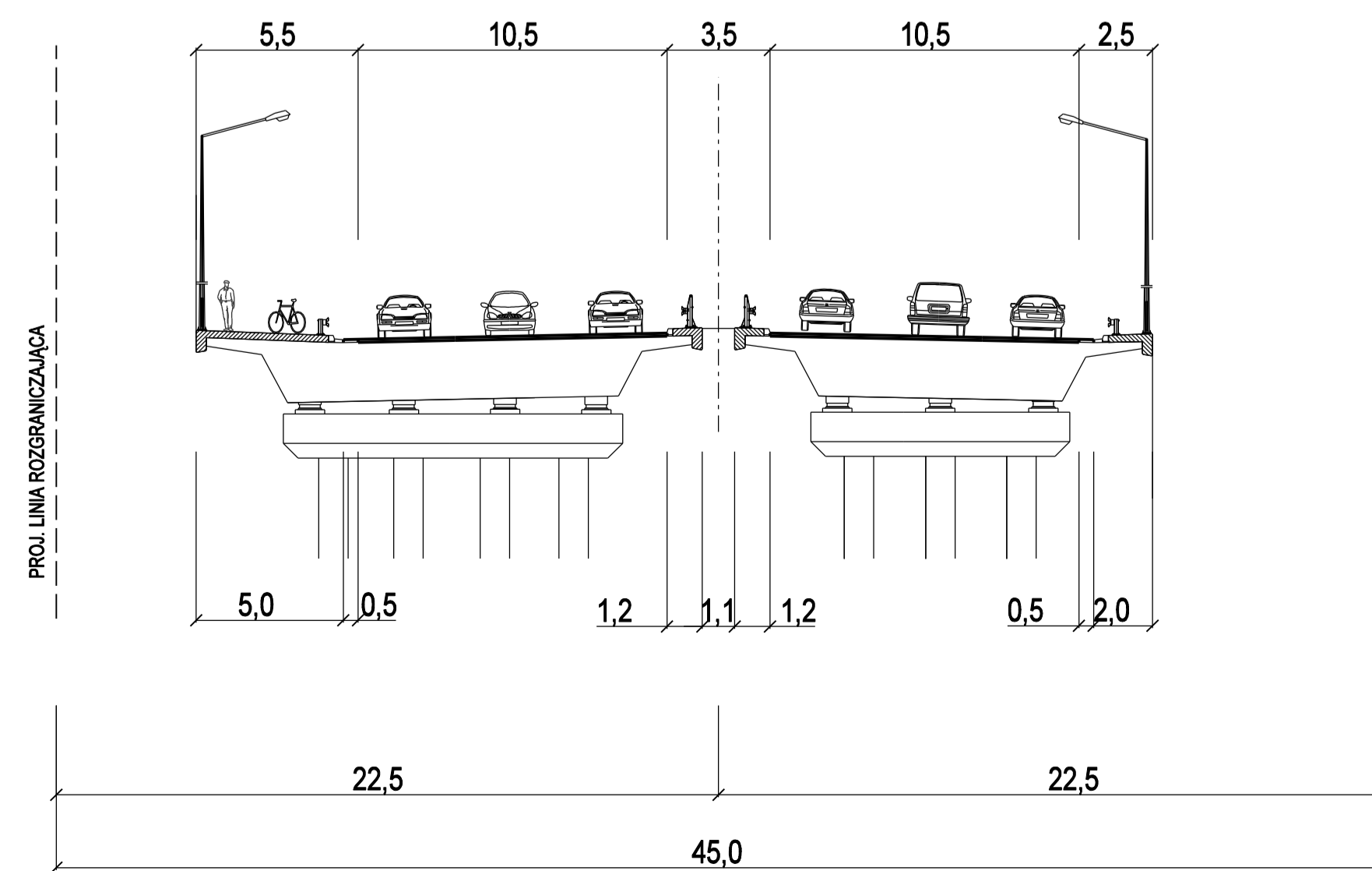
Przekrój w rejonie przystanków autobusowych



Przekrój z jeżdżniami serwisowymi



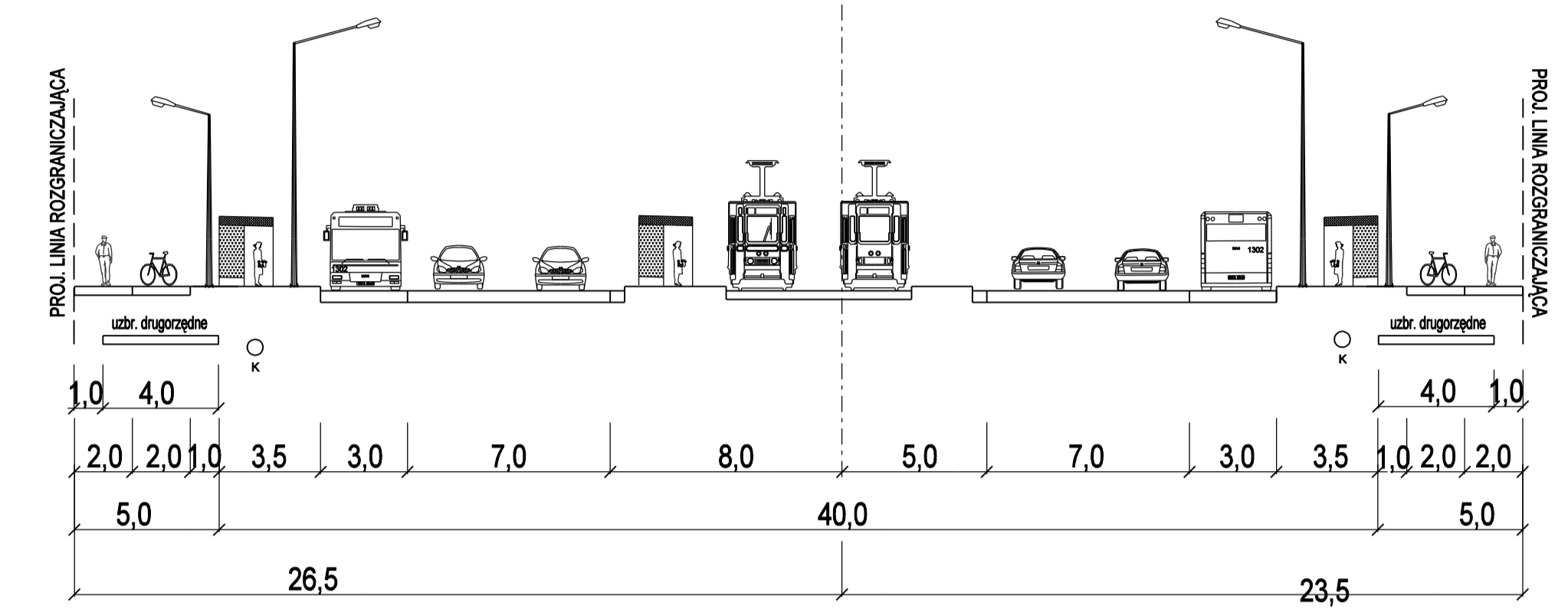
Przekrój na odc. ul. Szaserów - ul. Zabraniecka



Wariant 2

PRZEKRÓJ Z TRAMWAJEM
 Olszynka Grochowska - klasa GP 2 x 2 pasy ruchu
 odc. Trasa Toruńska - Trasa Mostu Północnego

Przekrój normalny



BIURO PLANOWANIA ROZWOJU WARSZAWY SPÓŁKA AKCYJNA			
Tytuł opracowania: Uproszczone studium (rozszerzone dane techniczne) Trasy Olszynki Grochowskiej na odcinku od ul. Przewodowej do północnej granicy Warszawy			
Tytuł rysunku: Przekroje poprzeczne		Rys. nr: 7	Skala: 1:200
Autor klientujący: mgr inż. Wanda Strzałkowska-Malasek	Pracownik: PROJEKTÓW TRANSPORTOWYCH	Symbol oprac.: T-PT-28/2008	
Autorzy: Zespół wg załączonej listy	Kierownik pracowni: mgr inż. Sławomir Monkiewicz	Umowa: BD/B-4-2-5/BU-31/08	