

- Legenda:**
- - GRANICA INWENTYCJI
 - - PROJEKOWANE KRAWĘŻNIKI
 - - GRANICA ROBÓT
 - - PROJEKOWANE OBRZEŻE
 - PROJEKOWANY UKŁAD TRAMWAJOWY
 - REZERWA TERENU NA ROZBUDOWĘ TRAMWAJU DO ZAJEK
 - PROJEKOWANE CHODNIKI
 - PROJEKOWANE ŚCIEŻKI ROWEROWE
 - PROJEKOWANE OZNAKOWANIE ROZDOME
 - PRZEbieg PROJEKOWANEJ OSI TRASY

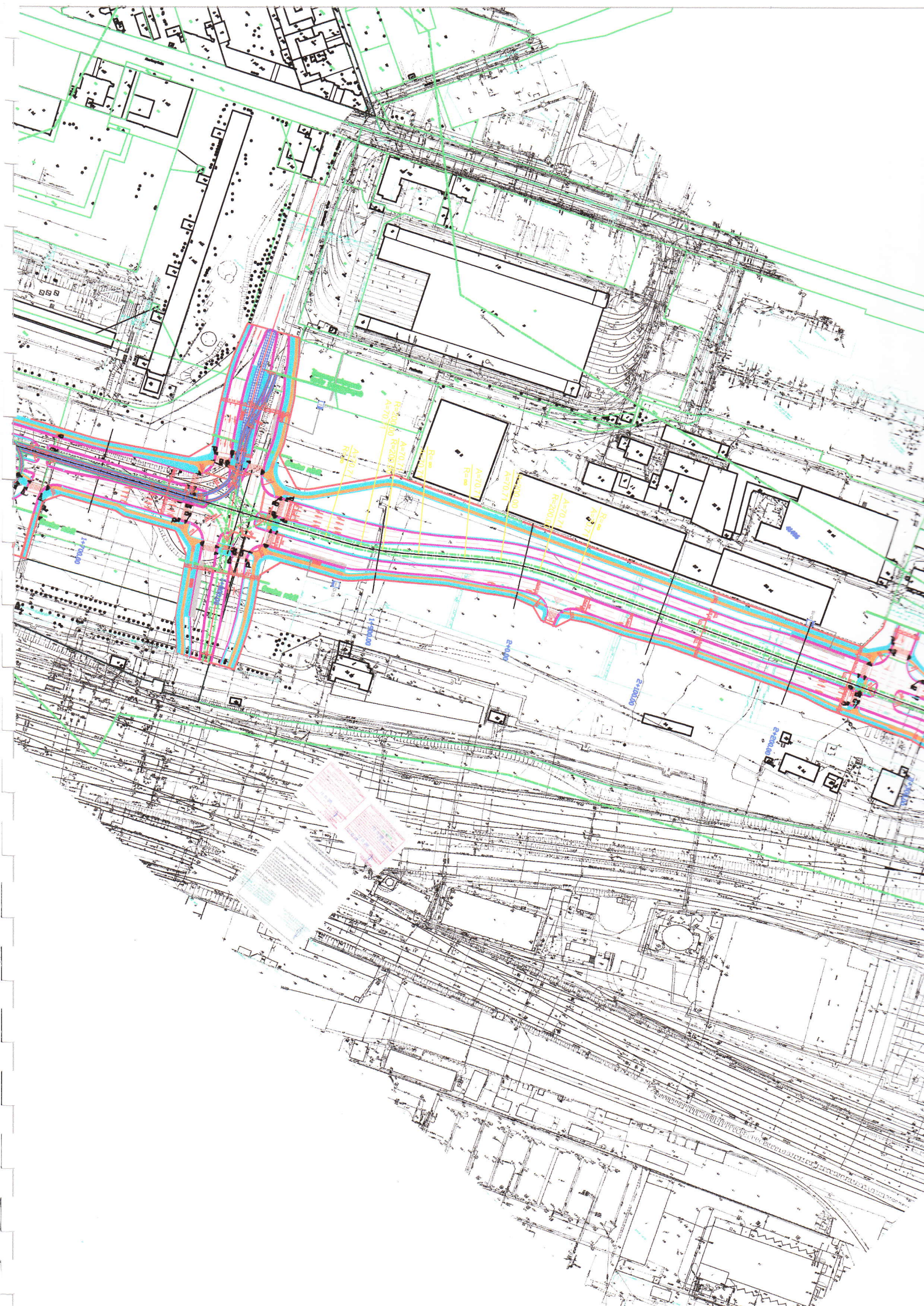
BAKS
 USŁUGI CONSULTINGOWE "BAKS" Sp z o.o.
 00-428 WARSZAWA ul.Konopacka 4

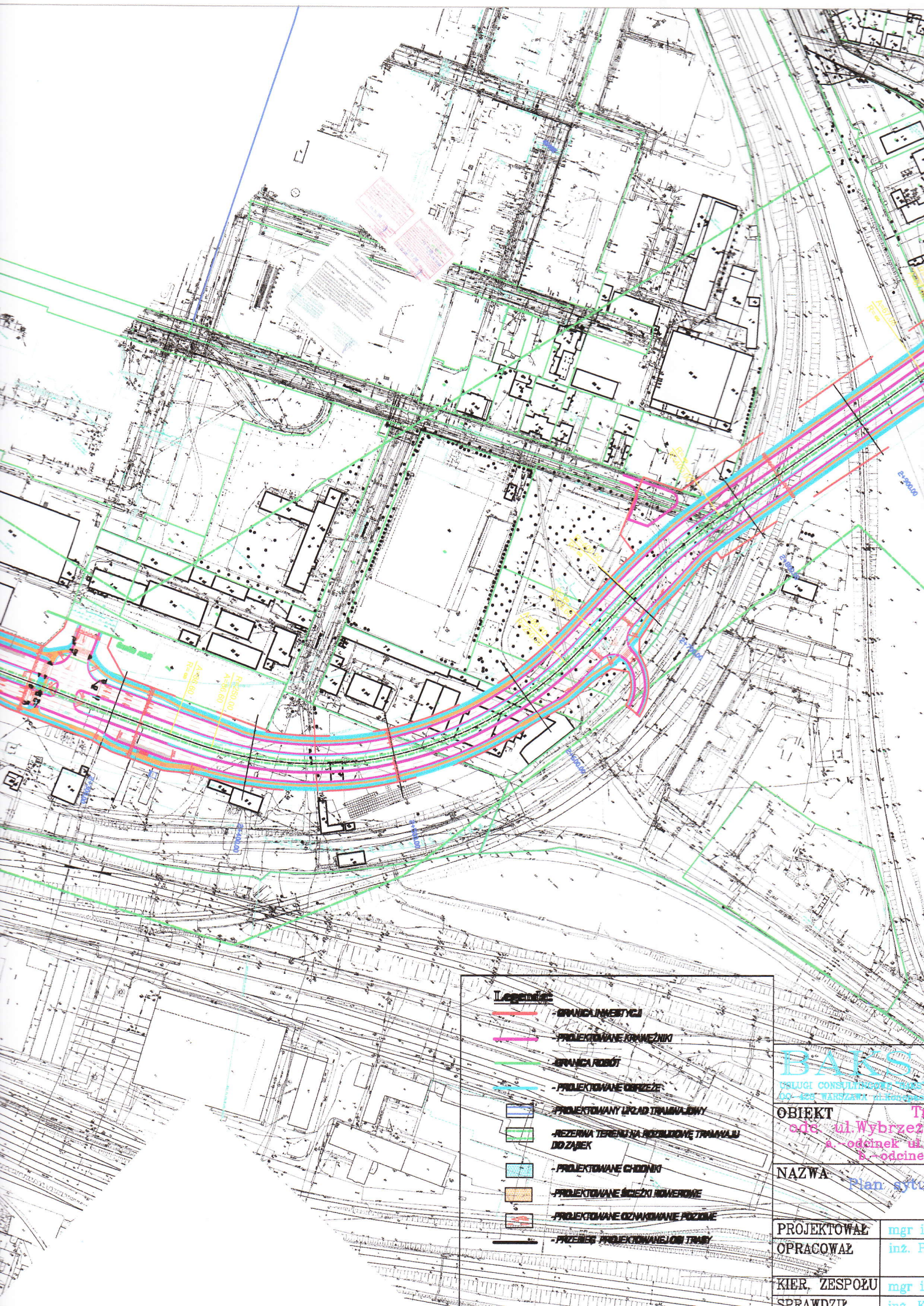
Nr.rys: 1 Skala: 1:3000

OBIEKT Trasa Świętokrzyska
 odc. ul.Wybrzeże Szczecińskie-ul. Zabraniecka
 a.-odcinek ul.Wybrzeże Szczecińskie-ul.Tysiąclecia
 b.-odcinek ul.Tysiąclecia-ul. Zabraniecka











NAZWA Plan sytuacyjny – projekt budowlany

PROJEKTOWAŁ	mgr inż. A.Czapski	6.2008	497/66	<i>[Signature]</i>
OPRACOWAŁ	inż. P. Rzesutek	6.2008		<i>[Signature]</i>
KIER. ZESPOŁU	mgr inż. A.Czapski	6.2008	497/66	<i>[Signature]</i>
SPRAWDZIŁ	inż. K. Gac	6.2008	456/66	





Legenda

-  - GRANICZNIKOŃCI
-  - PROJEKTOWANE KRAJEWNIK
-  - GRANICA ROBÓT
-  - PROJEKTOWANE OGRZĘDZ
-  - PROJEKTOWANY URZĄD TRAMWAJOWY
-  - REZERWA TERENU NA ROZWIĄDOWE TRAMWAJU DOZAJEK
-  - PROJEKTOWANE CHODNIK
-  - PROJEKTOWANE ŚCIEŻKI ROWEROWE
-  - PROJEKTOWANE OZNAKOWANIE POZIOME
-  - PRZEKRESZ PROJEKTOWANEJ ORBITY

BAKS
 USŁUGI CONSULTINGOWE
 sp. z o.o. ul. WARSZAWA 21/RODZICA

OBIEKT
 ul. Wybrzeże
 A - odcinek ul.
 B - odcinek

NAZWA
 Plan sytu

PROJEKTOWAŁ mgr i
 OPRACOWAŁ inż. P

KIER. ZESPOŁU mgr i
 SPRAWDZIŁ inż.



Legenda

- - GRANICZNIKI WYCIĄGI
- - PROJEKTOWANE GRANICZNIKI
- - GRANICA ROBOT
- - PROJEKTOWANE OGRZEŻE
- PROJEKTOWANY URZĄD TRANSMALOWY
- REZERWA TERENU NA ROZWIĄZANIE TRANSMALU DO ZAJĘK
- PROJEKTOWANE CHODNIKI
- PROJEKTOWANE ŚCIEŻKI ROWEROWE
- PROJEKTOWANE OZNAKOWANIE POZIOME
- PRZEDEK PROJEKTOWANEJ ON TRASY

BAKS
BIURO ARCHITECTURALNE I INŻYNIERSKIE
UL. WARSZAWSKA 11, KATOWICE 40-001

Nr.rys: **2**
 Skala: **1:3000**

OBIEKT Trasa Świerkocińska
 odc. ul. Wybrzeże Świerkocińskie - ul. Zabraniecka
 a - odcinek ul. Wybrzeże Świerkocińskie - ul. Tysiąclecia
 b - odcinek ul. Tysiąclecia - ul. Zabraniecka

NAZWA Plan sytuacyjny - projekt budowlany

PROJEKTOWAŁ	mgr inż. A. Czapski	6.2008	497/65
OPRACOWAŁ	inż. P. Rzeszutek	6.2008	

KIER. ZESPÓŁU	mgr inż. A. Czapski	6.2008	497/65
SPRAWDZIŁ	inż. K. Gaj	6.2008	458/65